

**»Mladi za napredek Maribora 2013«  
30. srečanje**

**Razvoj smučarskega turizma na Mariborskem Pohorju**

Raziskovalno področje: Turizem

Raziskovalna naloga

05.11.2013  
T. J. K. P. Ö. Ü. R. Á. W. Ü. Ö. R.  
¥ [ | a. Ü. Ö. P. R. Á. U. Š. Z. Z. Ö. U. Ü. V. Q. Ü. V. X. U. Á. P. Á. W. Ü. Z. Ö. T. Á. C. E. Ü. Ö. Ü.

Maribor, Marec 2013

## Razvoj smučarskega turizma na Mariborskem Pohorju

### Raziskovalna naloga

Raziskovalno področje: Turizem



1. POVZETEK .....	5
2. ABSTRAKT .....	5
3. TEORETIČNI DEL .....	6
3.1 Pohorje.....	6
3.1.1 Naravna dediščina Pohorja .....	7
3.1.2 Turizem na Pohorju .....	8
3.2 Vzpenjača .....	9
3.4 Prenosišča .....	13
3.4.1 Hotel Habakuk .....	14
3.4.2 Planinske kočje .....	15
4. SMUČANJE NA POHORJU .....	17
4.1 Smučišča na Pohorju .....	17
4.2 Tekmovanja v smučanju .....	20
5. ZDAJŠNE PONUJENE VSEBINE NA MARIBORSKEM POHORJU.....	21
6. EMPIRIČNI DEL .....	23
6.1 Cilji raziskovalne naloge.....	23
6.2 Hipoteze raziskovalne naloge .....	23
7. RAZISKOVALNA METODA.....	23
7.1 Vprašalnik o zadovoljstvu turistov .....	24
7.1.1 Analiza – Opisne statistike .....	24
7.1.2 Analiza – Grafi .....	26
7.2 Intervju .....	31
7.3 Primerjava smučišč.....	32
7.3.1 Smučišče Kranjska Gora.....	32
7.3.2 Smučišče Mariborsko Pohorje .....	34
7.3.3 Smučišče Krvavec.....	36
7.3.4 Smučišče Rogla .....	37
7.3.5 Smučišče Mokrine (Nassfeld) .....	38
8. ZAKLJUČEK.....	39
9. DRUŽBENA ODGOVORNOST .....	40
10. VIRI IN LITERATURA .....	40

## KAZALO SLIK

- Slika 1: Gradnja sedežnice Habakuk, 1949  
Slika 2: Gradnja zgornje postaje sedežnice Habakuk  
Slika 3: Spodnja postaja sedežnice Habakuk, 50. leta 20. Stoletja  
Slika 4: Sedežnica Habakuk, 50. leta 20. Stoletja  
Slika 5: Gradnja zgornje postaje pohorske vzpenjače, 50. leta 20. stoletja  
Slika 6: Pohorska vzpenjača, pozna 50. leta 20. Stoletja  
Slika 7: Mariborska koč  
Slika 8: Ruška koč  
Slika 9: Shema smučarskih prog na Mariborskem Pohorju  
Slika 10: Slovenska smučarka Tina Maze  
Slika 11: Graf 1: Ali si že kdaj obiskal/a Mariborsko Pohorje?  
Slika 11: Graf 2: Če še nikoli nisi obiskal smučišča kaj tvoji prijatelji menijo o njem?  
Slika 12: Graf 3: Hodiš na Pohorje zgolj smučat?  
Slika 13: Graf 4: Kako se ti zdijo urejena smučišča na Mariborskem Pohorju?  
Slika 14: Graf 5: So smučarske karte predrage ?  
Slika 15: Graf 6: Koliko krat na leto obišeš smučišče?  
Slika 16: Graf 7: Ali ste zadovoljni s prijaznostjo delavcev ?  
Slika 17: Graf 8: Urejenost prog  
Slika 18: Graf 9: Je na smučišču dobro poskrbljeno za varnost?  
Slika 19: Graf 10: Zakaj se turisti iz drugih držav radi vračajo na Mariborsko Pohorje?  
Slika 20: Graf 11: Meniš, da bo Maribor (Mariborsko Pohorje) manj obiskan zaradi protestov?  
Slika 21: Snežna plaža  
slika 22: smučarski trak  
slika 23: shema smučišča Krvavec  
Slika 24: shema smučišč na Rogli

## **1. POVZETEK**

Športni turizem, zima in Mariborsko Pohorje ima za Mariborčane in pa ostale Slovence ter druge turiste velik pomen. Lotili sva se zgodovine Mariborskega Pohorja in nasploh opisov hotelov, smučišč ter tudi sva primerjali smučišče z Avstrijo in Mariborskim Pohorjem. Nato sva naredili spletno anketo, pri kateri nama je zelo pomagala, da sva nekatere hipoteze ovrgle ali potrdile. Najin največji cilj je bil sprva ugotoviti ali cene smučarskih kart vplivajo na prihod turistov iz Slovenije in pa drugih držav. Ko sva raziskovali ta cilj sva izvedeli zanimivo informacijo in tako sva lahko najino raziskovalno nalogo še bolj opremili s cilji in pa hipotezami.

Pri tej raziskovalni nalogi sva se še na koncu poglobile, kako bi bilo če bi še uvedli več poletnega turizma na Mariborskem Pohorju. Saj zaradi nadmorske višine in lege Pohorje ni na najboljši lokaciji za smučarski turizem.

## **2. ABSTRAKT**

Sports tourism, winter and Pohorje is very important for the rest of Maribor, Slovenes and other tourists. We decided to deal with the history of Pohorje, and general descriptions of hotels, ski resorts, including the comparison of the ski resorts of Austria and Maribor – Pohorje. We also did a poll, which helped us to refute or confirm hypothesis.

Our biggest goal was initially to determine whether prices of ski passes have an impact on the flow of tourists from Slovenia and other countries.

When we investigated this goal we learnt an interesting information and we investigated a little further. We equipped our task with objectives and hypotheses.

In the end of this research we've thought about what it would be if there was more of summer tourism on Pohorje, because due to the altitude and the position, Pohorje isn't in a good location for winter tourism.

### **3. TEORETIČNI DEL**

#### **3.1 Pohorje**

Pohorje leži v severovzhodnem delu Slovenije in je kulturno, zgodovinsko in družbeno pomembno področje. Je edinstven s svojim živalskim in rastlinskim svetom.

Ob mokrotnih barjih, sončnih planjavah, številnih potokih in rečicah ponuja tudi mrežo planinskih poti.

Ob pogledu nanje marsikateremu popotniku zastane dih.

Če vas korak zanese v bližino čudovitega slapa Šumika, boste zašli v bohotni Pohorski pragozd, ki ga je človek pustil nedotaknjene.

Na Pohorju je veliko turističnih kmetij, ali pa si obrok privoščimo v eni izmed koč, kjer nas bodo gostoljubno postregli z tradicionalnimi jedmi, ki jih sami pripravijo po tradicionalnih receptih. Veliko ljudi rado hodi na vrh Pohorja ali pa se sprehodijo do t.i. Trikotne jase, kjer je majhna postojanka imenovana Luka.

V zimskem času je to priljubljeno smučišče z eno najdaljših osvetljenih prog za nočno smuko v Evropi, kamor zahajajo tako mladi kot tudi malo starejši, saj so proge primerne za vse starosti. Sem prihajajo tudi ljudje iz drugih držav, največ iz Hrvaške, Avstrije in Italije, nekateri pa tudi iz Švice, Nemčije in Madžarske. Seveda ne gre tu zanemariti veliko hotelov, ki so tako pozimi kot poleti polni turistov željnih svežega zraka.

Leta 1992 je bil ob vznožju Pohorja blizu hotela Habakuk zgrajen snežni stadion, kjer je možna smuka na umetnem snegu še v zgodnji pomladi.

### 3.1.1 Naravna dediščina Pohorja

V Slovenskem gorskem svetu ima Pohorje poseben pomen, saj je edino silikatno gorovje. Obrobje grade paleozojski metamorfni skladi, osrednji del pa magmatske kamnine, predvsem tonalit in dacit. Pri vasi Cezlak nad Oplotnico je edino nahajališče kamnine »čizlakit« na svetu. Pohorski marmor so poznali in izkoriščali že Rimljani; več rimskih nagrobnikov je vzdanih v cerkev sv. Martina v Šmartnem na Pohorju. Skladi triadnih apnencev (Jesenkov vrh, Zapečnikov vrh) so naravoslovno pomembni kot osameli kras in življenski prostor kalcidofidnih rastlin in živali.

- **ŠOTNA BARJA:** Na slemenskih uravnavah so nastala znamenitna šotna barja z jezerci. Najbolj znana so Ribniško jezero, Lovrenško jezero in Črno jezero. Ljudsko pripovedništvo nam postreže s številnimi zgodbicami o nastanku jezer, v katerih naj bi prebival povodni mož Jezernik. Jezerske kotanje so oblikovali neprestano rastoči šotni mahovi; z vodo jih napajajo samo padavine, drugih pritokov nimajo. Debelina šote znaša do 2 metra, starost jezer pa ocenjujejo na 8000 let, torej so iz poledenodebnega obdobja. Največ, kar 21, jih je na območju, imenovanem Planika (Lovrenško jezero; urejena pot, razgledišče)
- **PLANJE:** Kot Pohorska zanimivost so obsežne planinske trate, imenovane planje. Razprostirajo se od Rogle proti zahodu preko Črnega vrha (1543m) do Velike Kope. Planje so umetnega nastanka, saj je Pohorje prenizko, da bi se na njem uveljavila naravna gozdna meja, Pred stoletji so pastirji gozdove izkrčili za pašnike in s pašo živine so se planje ohranile od danes. So značilen primer kulturne krajine z izjemnimi naravoslovnimi in krajinskimi vrednotami.
- **GOZDOVI IN DREVESA:** Kljub navidezni enoličnosti je sestava obsežnih gozdov izredno pestra. Znanih je kar 29 različnih gozdnih združb, nekatere značilne samo za Pohorje. V naravnem rezervatu Šumik ob Lobnici so zavarovani zadnji ostanki pohorskega pragozda ob prepadnih stenah in slapovih. Najdragocenejši gozdni predeli so zavarovani kot gozdni rezervati, ki jih je 15 in imajo skupno površino čez 600 ha. Zanimivo gozdno drevo je cemprin (*Pinus cembra*), vrsta bora, ki je doma v Centralnih Alpah, na Pohorju pa so ga na več mestih zasadili poskusno npr. pri razglednem stolpu na Rogli.
- **ŽIVALSTVO:** Pohorje nudi zavetje številnim vrstam. Med najbolj razširjenimi so srne, jeleni in gamsi. Značilne gorske živali so planinski zajec, veliki divji petelin in rušovec. Nekatere vrste kot so medved, volk, ris, planinski orel so žal že iztrebljene, vidra in divja mačka pa sta močno ogroženi. Znanih je več kot 700 vrst metuljev. Med njimi sta borovničev modrinček (*Vacciniinaopilete*), ki ga ne najdemo drugje v Sloveniji, in veliki nočni pavlinček (*Saturniapyri*), največji metulj Evrope, ki je zaradi redkosti tudi v Sloveniji zavarovan.

### 3.1.2 Turizem na Pohorju

Povsod na Pohorju se je kot gospodarska panoga uveljavil turizem, sprva planinski in izletniški, v zadnjem času tudi zimski, saj travnata podlaga omogoča ugodno smuko že na tanki snežni odejici.

Pohorje je lahko dostopno po vseh glavnih cestah iz bližnjih večjih krajev, predvsem pa je preprejeno s planinskimi potmi. Najbolj znana Slovenska planinska pot (Slovenska planinska transverzala), ki prečka celotno pogorje.

Uveljavlja se turizem na kmetijah (npr. turistična vas Kočno). Znana so športno rekreacijska središča, predvsem za zimski turizem: Trije Kralji, Bolfenk (goznda učna pot), Areh, Ribniška koča, Kope in Rogla. S termami v Zrečah je Pohorje dobilo tudi toplice. Glede na izhodiščne kraje je običajna delitev Pohorja na več enot:

➤ MARIBORSKO IN HOČKO POHORJE:

Obsegata severovzhodni del pogorja nad Mariborom, območje med Bolfenkom, Arehom in Hočami. Dostop: z gondolsko žičnico in po cesti iz Hoč.

➤ SLOVENJE-BISTRISKO POHORJE:

zajema jugovzhodna pobočja s številnejšimi naselji in vinskimi goricami. Dostop po cestah: iz Slovenske Bistrice skozi Šmartno na Pohorju ali skozi Tinje.

➤ KONJIŠKO-ZREČKO POHORJE:

obsega del osrednjega grebena in južnih pohorskih pobočij. Dostop po cestah: iz Zreč in Oplotnice. Pod 1517m visoko Roglo je rekreacijsko-turistično središče z večnamensko dvorano, teniški igrišči, sprehajalnimi potmi, razglednim stolpom in smučarskimi progami za alpsko smučanje in tek na smučeh.

➤ LOVRENŠKO IN RIBNIŠKO POHORJE:

zajemata večino severne osojne strani pogorja. Dostop po cestah: iz Dravske doline skozi Lovrenc ali Ribnico in iz Vuzenice.

➤ SLOVENJEGRAŠKO (ZAHODNO) POHORJE:

je najvišji del pogorja. Dostop po cestah: iz Slovenj Gradca in Mislinje. Na rekreacijskem središču Kope so vlečnice in prenočišča. Slemenske pešpoti proti Ribniškemu jezeru in šotnim barjem so izredno razgledne.



### 3.2 Vzpenjača

Lepote Pohorja so pred več kot petdesetimi leti odkrili tudi smučarji.

Beli čar Pohorja so najprej odkrili turni smučarji nato še alpski. Tako je na smučiščih Mariborskega Pohorja že leta 1950 začela obratovati prva žičnica – sedežnica Habakuk.



slika 1: Gradnja sedežnice Habakuk, 1949 (Fototeka Muzeja narodne osvoboditve Maribor)



Slika 2: Gradnja zgornje postaje sedežnice Habakuk (Fototeka muzeja NOB)

Mladi za napredek Maribora 2013  
30. srečanje

Ta je bila vspodbuda za gradnjo gondolske žičnice iz Radvanja na vrh Mariborskega Pohorja.

Pohorska vzpenjača, kot so jo poimenovali, je začela obratovati leta 1957 in kmalu je bil razvit cel sistem smučišč in vlečnic ter sedežnic, ki danes segajo od Habakuka tik nad Mariborom pa vse do Areha nad Rušami.



slika 3: Spodnja postaja sedežnice Habakuk, 50. leta 20. Stoletja (Fototeka muzeja NOB)



slika 4: Sedežnica Habakuk, 50. leta 20. stoletja (fototeka muzeja NOB)

Mariborsko Pohorje so hkrati prepletli s potrebnimi cestnimi povezavami in odprli kar nekaj gostišč, domov in hotelov, katerih ponudba danes sega od najpreprostejšega servisa za »hitro rabo« pa vse do nivoja petih zvezdic.

Kako se je začela izgradnja pohorske vzpenjače?

Franci Čop je bil vrsto let uspešen član smučarske reprezentance. Ko je nehal smučati je postal zvezni smučarski trener. Vodil je državno reprezentanco, izgradnjo pohorske sedežnice, pozneje vzpenjače ter Branik.

Skupaj s prijateljem Marjanom Kožuhom, ki je bil aktiven v prizadevanjih za razvoj zimsko – turističnega turizma na tem hribu, sta ugotavljala kako priskrbeti žičnico na Mariborskem Pohorju. Načrtovanja žičnice se je lotil zdaj že pokojni - inženir Lev Pipan iz Metalne. Vsa zadeva je potekala s pomočjo Metalne in sindikatov. Prva poskusna vožnja je bila na novega leta dan leta 1950.



Vsak temelj in steber za gondolo sta tehtala po sto ton. Vse to je bilo treba spraviti na Pohorje – k temu so pomagali vozniki ameriških tovornjakov imenovanih »džemsi«, stebre, privezane z jekleno vrvjo vlekli kar naravnost po strmini. Potniki, ki se danes vozijo z vzpenjačo, si ne morejo predstavljati naporov, ki so jih takrat morali premagovati delavci.

slika 5: Gradnja zgornje postaje pohorske vzpenjače, 50. leta 20. stoletja (fototeka muzeja NOB)

Mladi za napredek Maribora 2013  
30. srečanje

Otvoritev vzpenjače je bila 24.novembra 1957 in je sprožila precejšno navdušenje Mariborčanov.Še isto leto se je z njo popeljalo kar 40.000 ljudi, v letu 1961 so prepeljali z njo milijontega potnika, leta 1974 petmiljontega potnika in leta 1994 desetmiljontega.



slika 6: Pohorska vzpenjača, pozna 50. leta 20. stoletja (fototeka muzeja NOB)

### 3.4 Prenočišča

Mariborsko Pohorje predstavlja z kar 250 ha smučarskih površin, okrog 1200 posteljami, velikim smučarskim zaledjem v mestu Maribor in njegovi širši okolici, z organizacijo tekmovanj na najvišjem nivoju kot je tekmovanje za Svetovni pokal v alpskem smučanju »zlata lisica« ter vlaganju v prenočitvene zmogljivosti, enega izmed največjih zimsko-športnih centrov v Sloveniji.

V nadaljevanju navajam stanje nočitvenih kapacitet v hotelih ter apartmajih na Mariborskem Pohorju ali ob njegovem vznožju leta 2007:

- Hotel Habakuk - 277 ležišč
- Hotel Bau - 41 ležišč
- Hotel Arena - 52 ležišč
- Hotel Bolfenk - 80 ležišč
- Depandanse hotela Bolfenk - 128 ležišč
- Hotel Zarja - 32 ležišč
- Penzion Martin - 35 ležišč
- Vila Divji petelin - 14 ležišč
- Hotel Tisa - 60 ležišč
- Hotel Bellevue- 124 ležišč
- Hotel Areh - 84 ležišč
- Apartmajska hiša Ruševac - 23 ležišč
- Apartmaji Bolfenk - 275 ležišč
- Apartmaji Martin - 85 ležišč
- Aparthotel Pohorje - 80 ležišč

Skoraj približno 1307 ležišč.

### 3.4.1 Hotel Habakuk

V hotelu Habakuk so v celoti prenovili 52 hotelskih sob in 6 apartmajev.

Hotel Habakuk-Wellness obkroža narava na obrobju Pohorja in je od Maribora oddaljen le nekaj minut vožnje z avtomobilom. Ponuja stilsko urejene in udobne sobe z brezplačnim dostopom do brezžičnega interneta.

Kvaliteta bivanja v prenovljenih sobah je zagotovljena z:

- udobnimi posteljami različnih velikosti,
- mehko in udobno posteljnino iz satena,
- možnostjo priprave toplega napitka v sobi,
- Pilow menuji z 10-imi vrstami vzglavnikov različnih velikosti in oblik: ortopedski vzglavniki iz lateksa, medico in antialergijski vzglavniki, vzglavniki s polnilom iz naravnih materialov (pira, gosji puh, perje ...).

Izbrani kakovostni materiali, večja delovna površina in sodobne tehnološke rešitve so garancija za ugodno počutje poslovnih gostov, ki jim sobe nudijo:

- brezžični in klasični dostop do interneta,
- moderno IP telefonsko tehnologijo.

Hotel Habakuk premore 3 restavracije in 2 bara, v katerih strežejo štajerske regionalne specialitete in izbrana lokalna vina.

Hotel Habakuk\*\*\*\*\*, 101 elegantno in udobno opremljenih sob:

- 5 enoposteljnih sob
- 34 dvoposteljnih Plus sob
- 4 družinske sobe
- 6 prenovljenih apartmajev
- 52 dvoposteljnih prenovljenih PLUS sob

Depandansa\*\*\*\*, 36 elegantno in udobno opremljenih sob:

- 33 sob Standard
- 3 Executive suite

Standardna oprema vseh sob:

- kopalnica s prho ali kadjo
- vse sobe so klimatizirane
- direktni telefon
- kabelska TV
- radio
- mini bar, sef

### 3.4.2 Planinske koče

Polek vseh teh hotelov in apartmajov so razvoju zimsko – športnega turizma zalet dale tudi številne planinske koče.

Najbolj obiskane sta Mariborska in pa Ruška koča.

#### ➤ Mariborska koča

Je planinska koča, ki leži na mali planoti na južni strani Pohorja.

Zgrajena je bila leta 1911 in je bila med narodno osvobodilno borbo požgana.

Upravlja jo planinsko društvo Matica Maribor, ima 16 postelj in 30 skupnih ležišč. Koča nudi prijetno starinsko domačnost, zato je primerna za nerazvajene obiskovalce in šole v naravi.

Ponujajo jedi iz divjačine, domači kruh iz krušne peči, gibanice, domači narezek iz tunke, enolončnice, pohorski pisker, kosila, tople in hladne napitke.

Organizirajo tudi zabave za rojstne dneve, obletnice in praznovanja.



Slika 7: Mariborska koča (google images)

➤ Ruška Koča

Ali Tinetov dom pri Arehu je planinska koča na Pohorju na višini 1246m nadmorske višine.

Zgradili so jo Rušani, leta 1907, svečano odprtje je bilo 8. septembra 1907.

Pred vojno so bile tukaj tri koče: Ruška, Čandrova in koča Planinka.

Z gospodarskimi poslopji in cerkvijo sv. Areha je vse skupaj sestavljalo prijetno gorsko naselje.

Danes vseh teh koč ni več. Vse zgradbe so v noči iz 11. na 12. november 1943 partizani požgali, da sovražnik ne bi imel v njih zatočišča. Namesto nekdanje Planinke so Rušani 20. oktobra 1946 zgradili sedanjo kočo, ki so jo postavili na temeljih požgane Planinke.

Kočo so leta 1977 prenovili. Zaradi velikega obiska so na temeljih Čandrove koče postavili leta 1987 še novo Čandrovo kočo. Koči upravlja PD Ruše, oskrbovani sta vse leto.



Slika 8: Ruška koča (slikano leta 2007 – prek google images)



## 4. SMUČANJE NA POHORJU

Smučanje ima v Mariboru in na Pohorju skoraj stoletno tradicijo.

Začetki smučanja na Pohorju segajo na prelom 19. v 20. stoletje. Izgradnja gondole je pripomogla k množičnemu turističnemu razvoju na Pohorju. Iz teh korenin so črpali svoje zamisli pobudniki mednarodnih tekem na Pohorju Dušan Senčar, Franci Čop in Marjan Kožuh.

Danes je Mariborsko Pohorje največji smučarski center v Sloveniji z eno najdaljših osvetljenih prog za nočno smuko v Evropi.

Urejene tekaške proge so namenjene ljubiteljem teka na smučeh.





Športni center Pohorje sodi med najbolj prepoznavne centre za zimske in poletne športe v Sloveniji in Evropi.

### 4.1 Smučišča na Pohorju






















Športni center Pohorje upravlja smučišča Mariborskega Pohorja, ki se raztezajo na površini 220 hektarjev. Smučišča povezujejo 16 vlečnic, 5 sedežnic in eno krožno – kabinsko žičnico. Do te krožne – kabinske žičnice lahko pridete z mestnim avtobusom s številko 6 oz. Vzpenjača. Urejenih je približno 41,5 km smučarskih prog in po vseh težavnostnih stopnjah za alpsko smučanje in bordanje na nadmorski višini 325 – 1327 m.

Ljubiteljem teka na smučeh je na voljo 36 kilometrov tekaških prog.

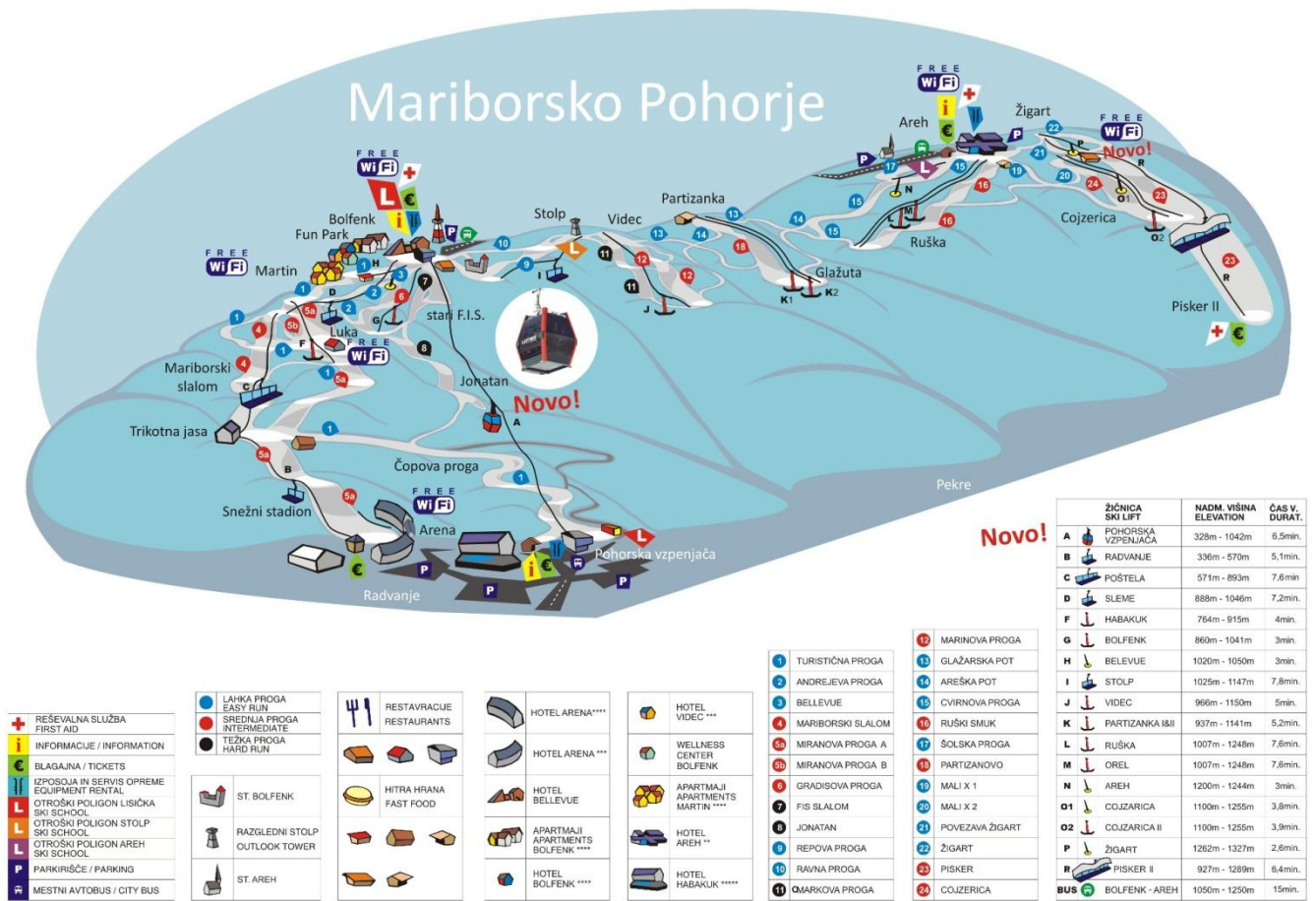
Tabela 1: Podatki o smučišču, napravah Mariborsko Pohorje

		Nadmorska višina			
Mariborsko Pohorje		od 325 m do 1150 m			
Areško Pohorje		od 927 m do 1327 m			
		Dolžina prog			
 Lahke proge		23,5 km			
 Srednje težke proge		13 km			
 Težke proge		5 km			
Tekoške proge		27 km			
Sankaške proge		1 km			
Nočna smuka		10 km			
Žičniška naprava	Zmogljivost (št. oseb/uro)	Čas vožnje	Višinska razlika	Dolžina naprave	
<b>Sektor Snežni stadion</b>					
Pohorska vzpenjača		1940	6,57 min.	od 328 m do 1042 m	2505 m

Mladi za napredek Maribora 2013  
30. srečanje

Radvanje		1474	5,1 min.	od 336 m do 570 m	770 m
Poštela		1900	7,6 min.	od 574 m do 898 m	1187 m
Sleme		1202	7,2 min.	od 888 m do 1046 m	1061 m
Mojca		1000	4,9 min.	od 339 m do 573 m	830 m
<hr/>					
Kekec		400	2,0 min.	od 325 m do 345 m	100 m
Cicibanček		400	1,0 min.	od 1020 m do 1035 m	187 m
Bellevue		600	3,0 min.	od 1020 m do 1050 m	250 m
Bolfenk		720	3,0 min.	od 860 m do 1041 m	653 m
Habakuk		890	4,0 min.	od 764 m do 915 m	660 m
<hr/>					
<b>Sektor Bolfenk</b>					
Stolp		1200	7,8 min.	od 1025 m do 1147 m	945 m
Videc		1000	5,0 min.	od 966 m do 1150 m	957 m
Partizanka 1		1000	5,2 min.	od 937 m do 1141 m	879 m
Partizanka 2		1000	5,2 min.	od 937 m do 1141 m	879 m
<hr/>					
<b>Sektor Areh</b>					
Pisker 2		3000	6,1 min.	od 927 m do 1289 m	1672 m
Ruška		1000	7,6 min.	od 1007 m do 1248 m	1285 m
Orel		1000	7,6 min.	od 1007 m do 1248 m	1285 m
Areh		650	3,0 min.	od 1200 m do 1244 m	408 m
Cojzerica 1		900	3,8 min.	od 1100 m do 1255 m	710 m
Cojzerica 2		1000	4,0 min.	od 1100 m do 1255 m	710 m
Žigart		600	2,6 min.	od 1262 m do 1327 m	386 m
Vali		400	1,0 min.	od 1150 m do 1175 m	126m

Mladi za napredek Maribora 2013  
30. srečanje



Slika 9: Shema smučarskih prog na Mariborskem Pohorju  
(povzeto s strani maribor-pohorje.si)

## 4.2 Tekmovanja v smučanju

Leta 1963 so se pri smučarskem klubu Branik v Mariboru odločili, da poleg tradicionalnega moškega slaloma priredijo tudi mednarodno žensko smučarsko tekmovanje.

Leta 1964 so po velikih pripravah izvedli žensko smučarsko tekmovanje in v organizacijskih pogledih dosegli evropska zimsko – športna središča. Na pohorskih smučiščih že od tega leta naprej potekajo vsakoletne tekme FIS v slalomu in veleslalomu za pokal Zlate lisice.

Sprva so bile tekme za Pohorski pokal FIS I A, od leta 1970 pa za svetovni pokal. Leta 1978 je bila tekma za Zlato lisico prvič v znožju Pohorja. Njen cilj je na najnižnji nadmorski višini na svetu (325m).

Velika pridobitev za tekmovanje in hkrati tudi za rekreativne smučarje skozi vso zimsko sezono je bila dograditev snežnega stadiona z zasneževalnim sistemom v letih 1986-89.

Kljub vremenu, ki jo je netrudnim organizatorjem tekme velikokrat zagodlo, je bila odpovedana samo dva krat, petkrat pa prestavljena na druga prizorišča.

Med tekmovalkami, ki so največkrat osvojile pohorski pokal za Zlato lisico v slalomu, veleslalomu ali kombinaciji so: Annemarie Moser-Pröll, Erika Hess, Hanni Wenzel, Vreni Schneider in Mateja Svet, Tina Maze.

Tradicionalna tekma v znožju Pohorja je vsakoletni praznik za ljubitelje smučanja, pomemben družabni dogodek in ponos vseh Mariborčanov.



slika 10: Slovenska smučarka Tina Maze (google images)

## 5. ZDAJŠNE PONUJENE VSEBINE NA MARIBORSKEM POHORJU

Mariborsko Pohorje ni le znano po smučiščih ampak tudi po ustrezni legi in dostopnostjo do druženja na snegu. Znano je tudi po ponudbi, ki jo ponujajo.

### ➤ SMUČARSKO TEKMOVANJE V VELESLALOMU

postavijo vam progo, pripravijo štartno listo, razdelijo številke, odmerijo čas, po ozvočenju komentirajo potek tekmovanja in končne rezultate. Tekmovanje je izvedeno nas smučišču ob sedežnici Poštela ali na Arehu.

### ➤ NOGOMET XXL

je napihljiva različica ročnega nogometa, ki ima namesto figur na igralni površini ljudi. Nogomet igrata 2 skupini po 6 oseb. Tekmo sodi sodnik oz. animator) Cena najema je 650,00 € / cel dan.400,00 € / pol dneva.200,00 € / 1-2 ur.

### ➤ NEOLIMPIŠKE IGRE

Minimalno št. udeležencev: 10.

Cena: 10,00 € po aktivnosti na osebo.

za uspešno izvedbo programa priporočamo najmanj 4 aktivnosti

Igre so lahko zgolj zabava ali resno tekmovanje, po želji naročnika.

### ➤ TEK NA SMUČEH

Predstavitel teka na smučeh, izposoja opreme (tekaške smuči, čevlji in palice), tekmovanje, diplome za udeležence in dva inštruktorja bosta naredila ta šport prijazen in zabaven) Minimalno št. udeležencev: 6.

Cena: 15,00 € na osebo

### ➤ ORJAŠKA GUGALNICA

Zaziba vas čez prelomnico s prelepim razgledom na Maribor

Minimalno št. udeležencev: 5.

Cena: 10,00 € na osebo

(v ceno vključena pogostitev z borovničkami ali kuhanim vinom)

➤ ISKANJE IZGUBLJENEGA ZAKLADA

S pomočjo iznajdljivosti celotnega tima, inštruktorjev in specialnih zemljevidov, v manjših skupinah udeleženci iščejo skriti zaklad) 15,00 € na osebo (manjši obseg),

20,00 € na osebo (večji obseg)

➤ KRPLJANJE

Sprehod s krpji in palicami po gozdnih poteh, lahko podnevi ali bolj romantično ponoči, z lučko na glavi v tišini Pohorskih gozdov.) Cena: 10€ na osebo

➤ ŠOLA SMUČANJA

je največja šola v Sloveniji in deluje v sklopu Smučarskega kluba Branika Maribor. V šolo je vključenih več kot 200 učiteljev(učiteljic) smučanja in deskanja na snegu, od tega kar 100 aktivih. V zimski sezoni učitelji naučijo smučati in deskati več kot 2000 otrok.

## 6. EMPIRIČNI DEL

Zastavile sva si več ciljev in hipotez, ki sva jih skušale sprejeti ali ovreči.

### 6.1 Cilji raziskovalne naloge

- Ugotoviti ali cene smučarskih kart vplivajo na prihod turistov iz Slovenije in drugih držav ?
- Raziskati kakšni so bili začetki postavitve gondol in kako se je vse skupaj spremenilo do zdaj v turistično znan kraj oz. smučišče
- Raziskati ponudbo smučišč in smučarskih vozovnic v Sloveniji, Avstriji, Italiji in jih primerjati med seboj
- Izvedeti ali se v tem času tudi na smučišču čuti kriza in za katero vrsto športa se turisti največkrat odločijo.

### 6.2 Hipoteze raziskovalne naloge

- V smučarski turizem na Mariborskem Pohorju se da vlagati le v zimskem času
- Cene kart so predrage
- Na Pohorje se turisti iz Slovenije največkrat hodijo smučat
- Na leto povprečen Slovenec smučišče obiše več kot 8 x

## 7. RAZISKOVALNA METODA

V teoretičnem delu sva uporabile različno literaturo, ki sva jo našle v knjigah ali pa na internetu. V empiričnem delu sva uporabile dve metodi: spletno anketo, kjer sva dobile odziv od 108-ih oseb in pa intervju s katerim sva dobile odgovore na vprašanja, ki sva jim zastavila, vendar pa teh odgovorov ni bilo lahko dobiti.

Ker sva si zastavile tudi cilj, kakšna je ponudba na različnih smučiščih glede na ponudbo in ceno kart na Mariborskem Pohorju sva naredile par tabel s katerih sva lažje naredile primerjavo.

## 7.1 Vprašalnik o zadovoljstvu turistov

Na podlagi najine teme sva naredili anketo, ki sva jo poslali prijateljem preko spleta. To anketo je rešilo 108 ljudi.

Vprašalnik sva sestavili takole:

### 7.1.1 Analiza – Opisne statistike

Tabela 2: Opisna statistika vprašalnika

Spremenljivka	Vprašanje	Veljavno	Št. Enot	Povprečje	Std. Odklon	Minimum	Maksimum
XSPOL	Spol:	106	108	1.6	0.50	1	2
XSTAR2a4	V katero starostno skupino spadate?	108	108	1.4	0.67	1	4
XIZ1a2	Kakšna je vaša najvišja dosežena formalna izobrazba?	108	108	1.6	0.48	1	2
XDS2a4	Kakšen je vaš trenutni status?	107	108	1.5	0.97	1	4
Q1	Ali si že kdaj obiskal/a Mariborsko Pohorje?	102	108	1.1	0.24	1	2
Q2	Če še nikoli nisi obiskal smučišča kaj tvoji prijatelji menijo o njem?	73	108	2.0	0.54	1	3
Q3	Hodiš na Pohorje zgolj smučat?						
Q3a	Ne	88	108	54.5 %			
Q3b	Da	88	108	29.5 %			
Q3c	Obiskujem še druge aktivnosti	88	108	30.7 %			
Q3d	Hodim zaradi Zlate lisice	88	108	6.8 %			
Q5	Kako se ti zdijo urejena smučišča na Mariborskem Pohorju? 1-7 (Slabo – Odlično)	102	108	4.4	1.30	1	7
Q6	So smučarske karte predrage ?	102	108				
Q4	Koliko krat na leto obišeš smučišče?						



Mladi za napredek Maribora 2013  
30. srečanje

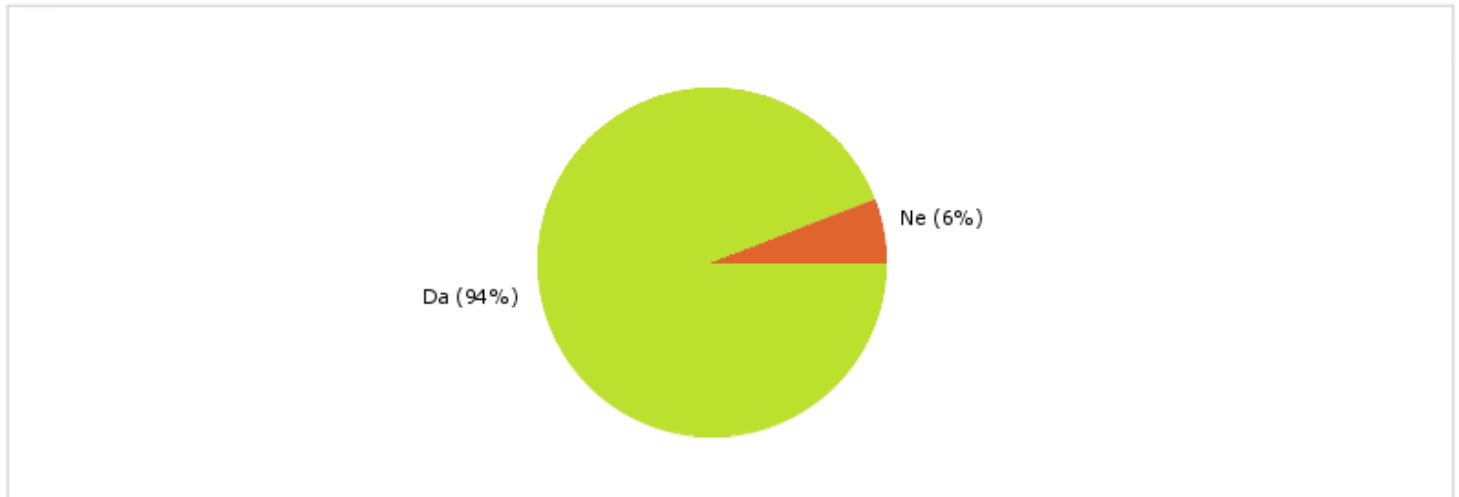
Q4a	0	102	108	0.3	0.44	0	1
Q4b	1 – 4	102	108	0.6	0.50	0	1
Q4c	4 – 8	102	108	0.1	0.31	0	1
Q4d	več kot 8	102	108	0.1	0.27	0	1
<b>Q7</b>	<b>Ali ste zadovoljni s prijaznostjo delavcev ?</b>	<b>95</b>	<b>108</b>	<b>1.1</b>	<b>0.35</b>	<b>1</b>	<b>2</b>
<b>Q8</b>	<b>Urejenost prog</b>						
Q8a	Urejenost otroških prog	91	108	2.0	0.46	1	3
Q8b	Urejenost drugih prog	87	108	2.0	0.39	1	3
<b>Q9</b>	<b>Je na smučišču dobro poskrbljeno za varnost?</b>	<b>94</b>	<b>108</b>	<b>1.3</b>	<b>0.48</b>	<b>1</b>	<b>2</b>
<b>Q10</b>	<b>Zakaj se turisti iz drugih držav radi vračajo na Mariborsko Pohorje?</b>						
Q10a	zaradi urejenih smučišč	93	108	24.7 %			
Q10b	zaradi cenovne razlike	93	108	32.3 %			
Q10c	zaradi smučišča	93	108	29.0 %			
Q10d	zaradi prijaznosti Slovencev	93	108	40.9 %			
Q10e	zaradi druženja	93	108	34.4 %			
Q10f	zaradi dobrih cestnih povezav	93	108	17.2 %			
Q10g	zaradi dobrih gostinskih ponudb	93	108	16.1 %			
Q10h	zaradi urejenosti koč	93	108	19.4 %			
Q10i	zaradi Zlate lisice	93	108	63.4 %			
Q10j	Drugo:	93	108	4.3 %			
Q10j_text	Drugo:	3	108				
<b>Q11</b>	<b>Meniš, da bo Maribor (Mariborsko Pohorje) manj obiskan zaradi protestov ?</b>	<b>94</b>	<b>108</b>	<b>2.4</b>	<b>0.62</b>	<b>1</b>	<b>4</b>
Q11_4_text	Drugo:	3	108				

### 7.1.2 Analiza – Grafi

Zbiranje podatkov je potekalo od 28.12.12, 15:51 do 4.1.13, 17:57

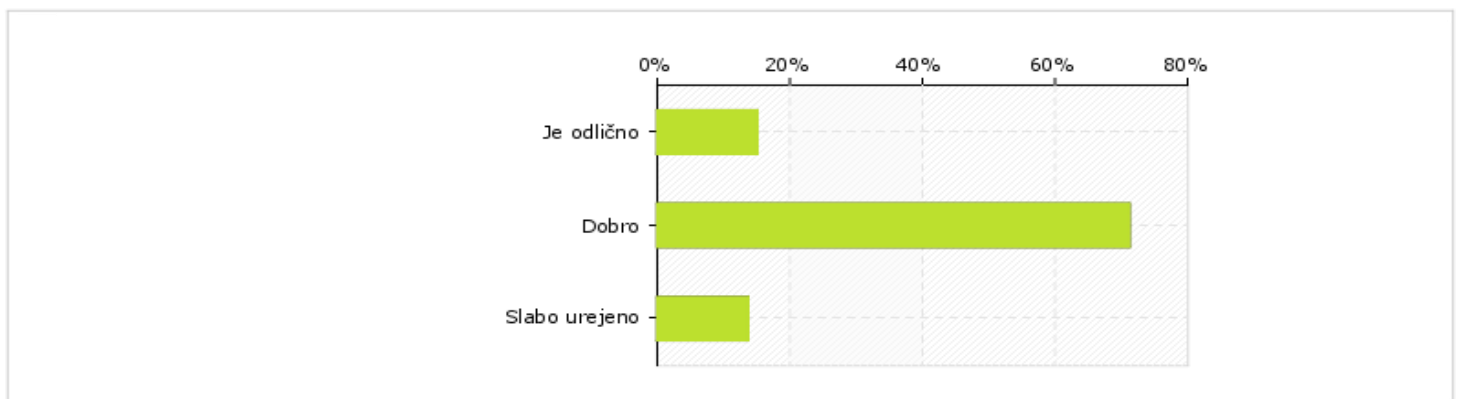
Graf 1:

#### Ali si že kdaj obiskal/a Mariborsko Pohorje?



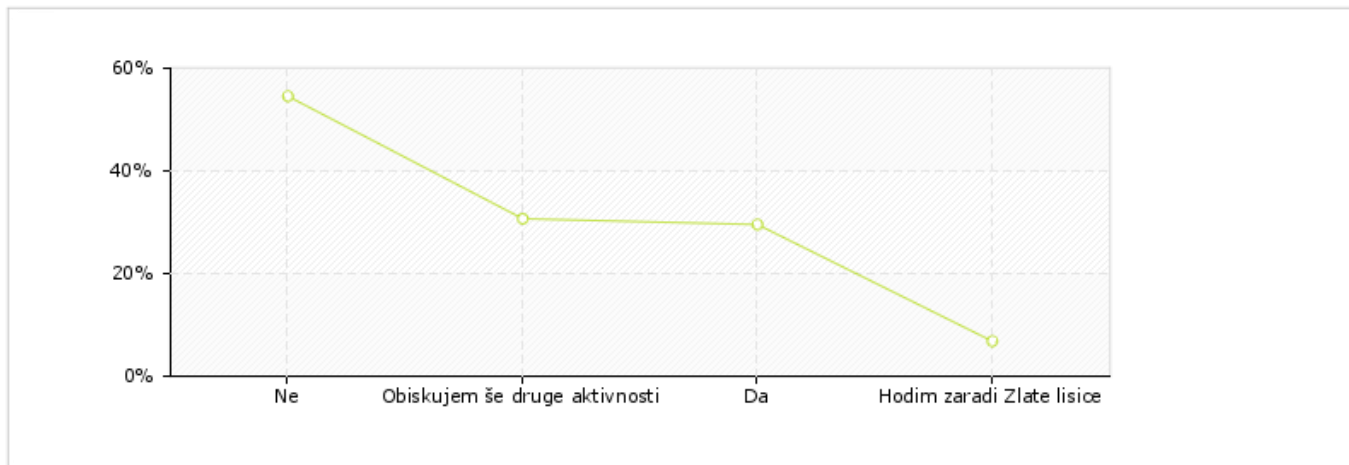
Graf 2:

#### Če še nikoli nisi obiskal smučišča kaj tvoji prijatelji menijo o njem?



Graf 3:

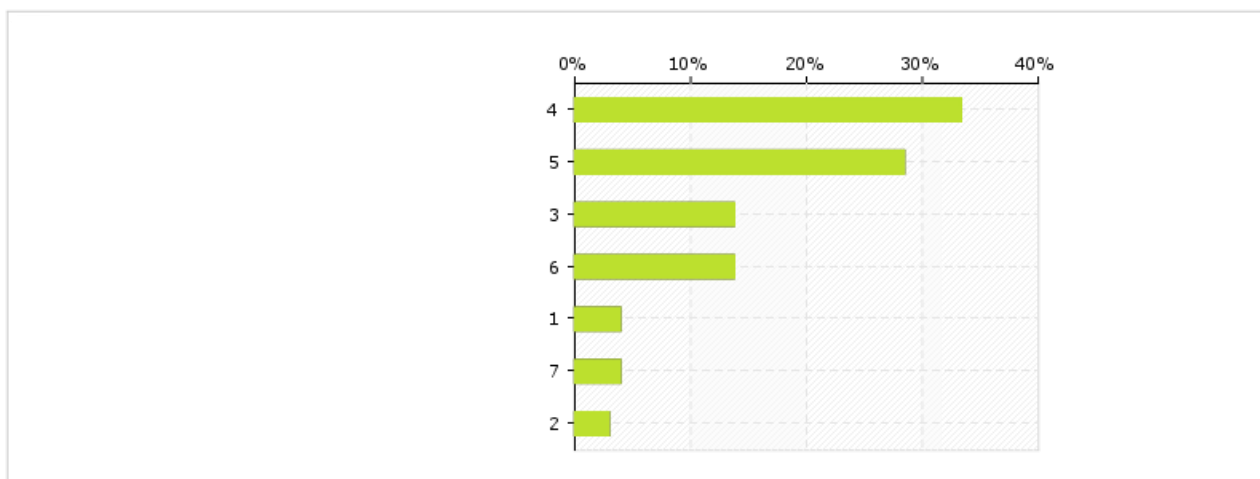
**Hodiš na Pohorje zgolj smučat?**



Možnih je več odgovorov

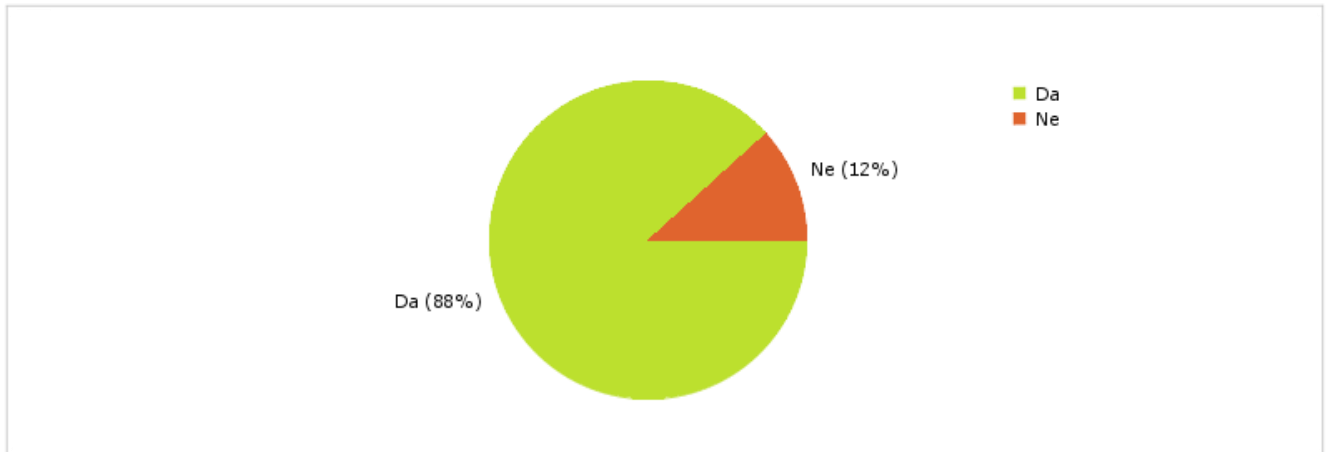
Graf 4:

**Kako se ti zdijo urejena smučišča na Mariborskem Pohorju? 1-7  
(Slabo - Odlično)**



Graf 5:

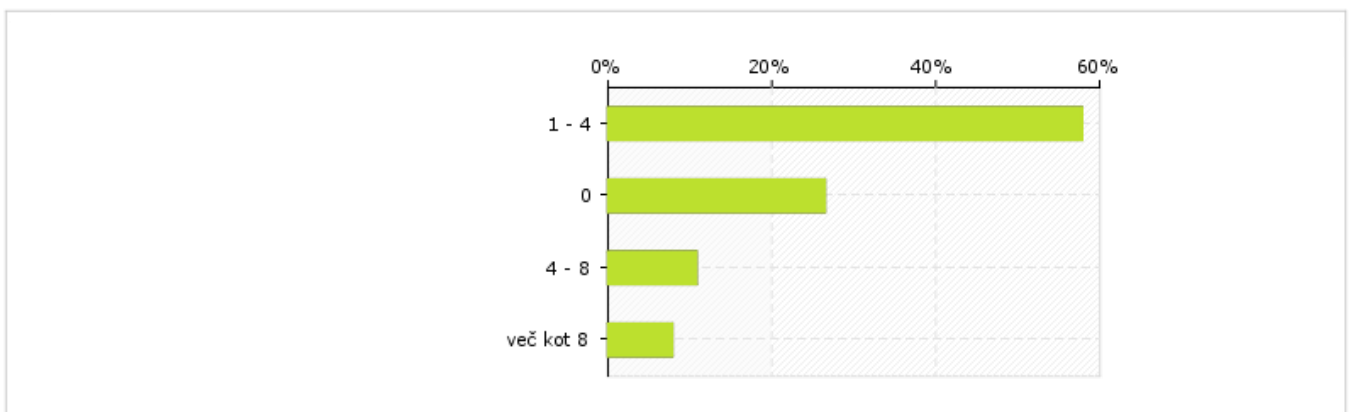
**So smučarske karte predrage ?**



Graf 6:

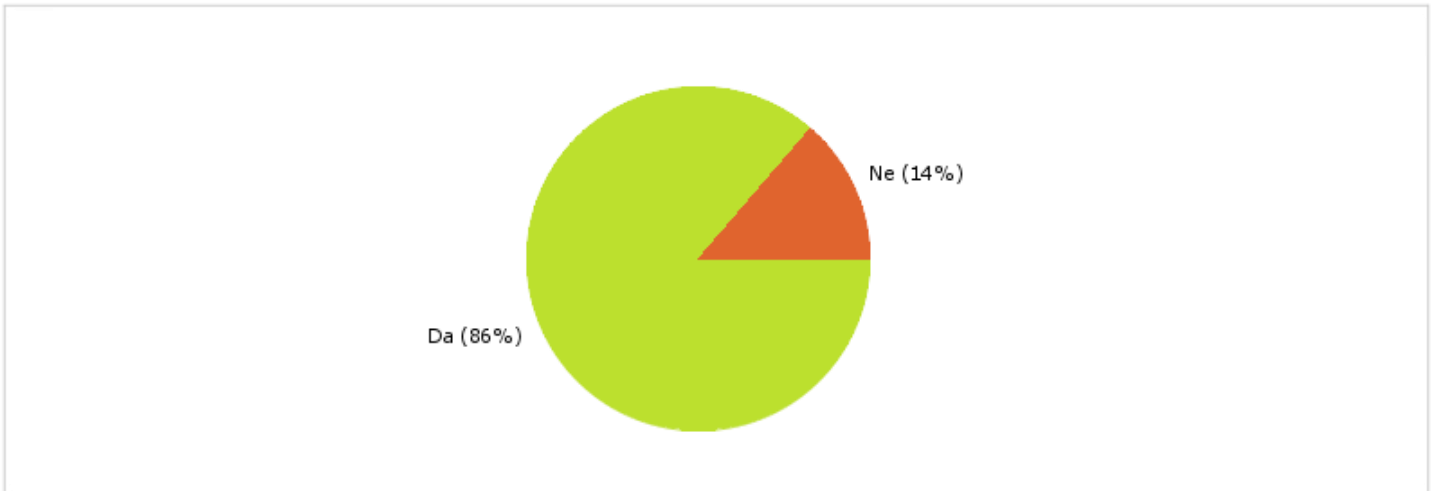
**Koliko krat na leto obiščeš smučišče?**

Možnih je več odgovorov



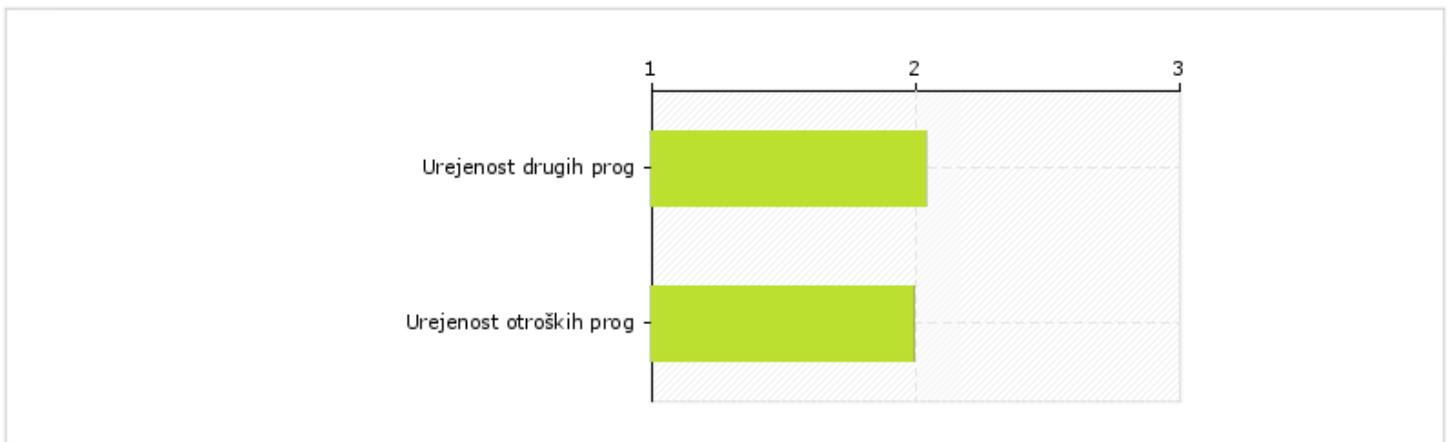
Graf 7:

**Ali ste zadovoljni s prijaznostjo delavcev ?**



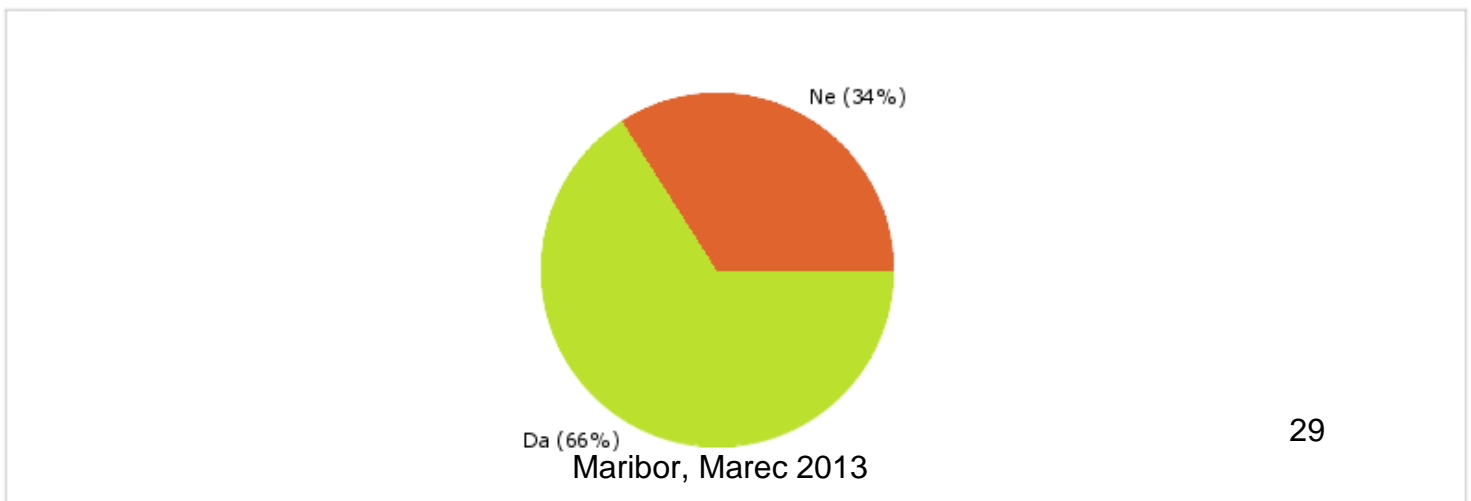
Graf 8:

**Urejenost prog**



Graf 9:

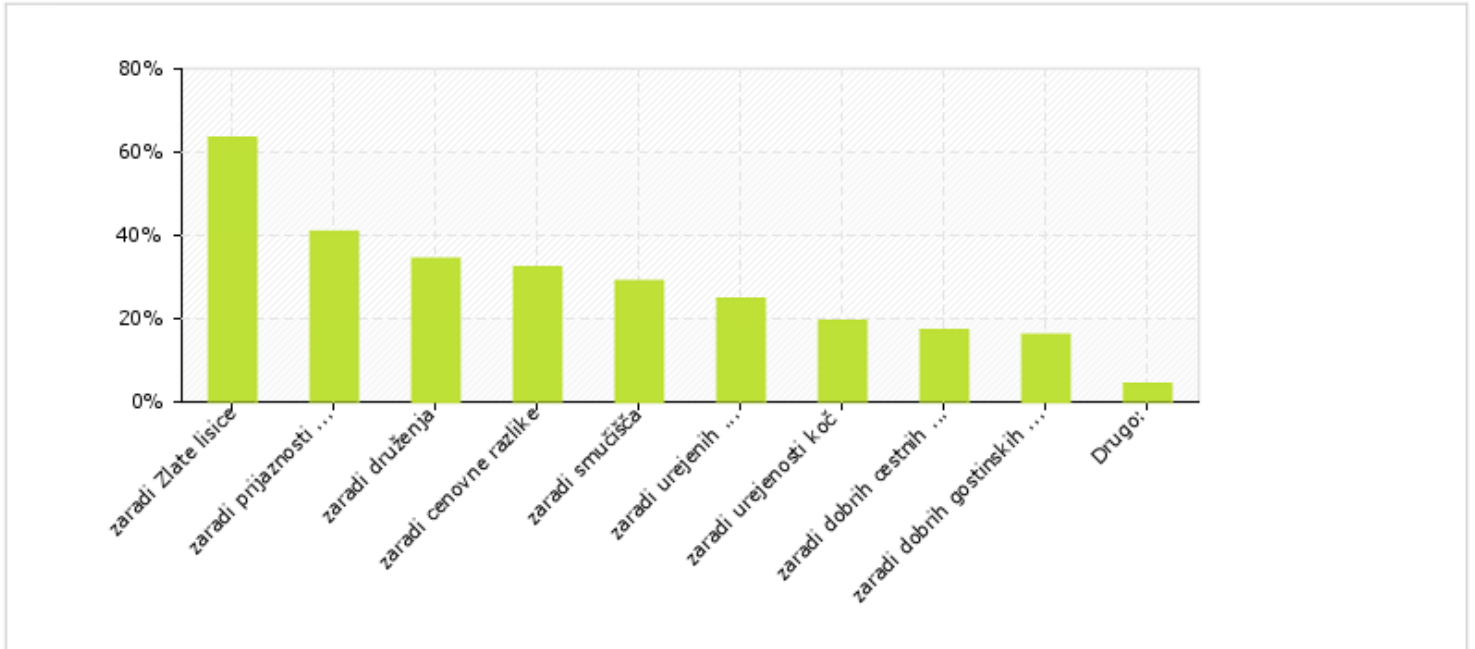
**Je na smučišču dobro poskrbljeno za varnost?**



Graf 10:

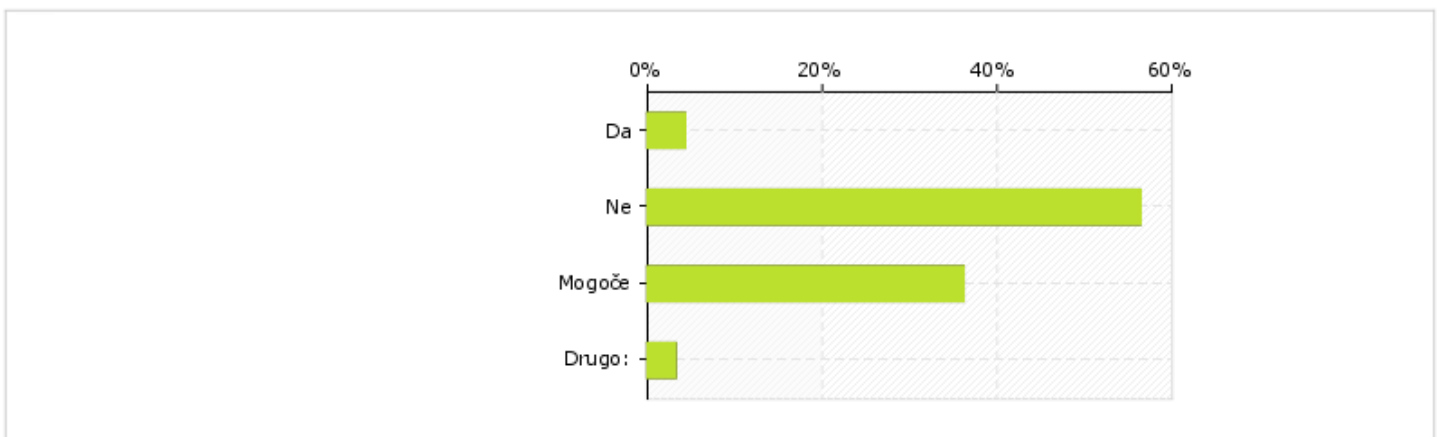
**Zakaj se turisti iz drugih držav radi vračajo na Mariborsko Pohorje?**

Možnih je več odgovorov



Graf 11:

**Meniš, da bo Maribor (Mariborsko Pohorje) manj obiskan zaradi protestov ?**



## 7.2 Intervju

Poslale sva intervju gospodu iz športnega parka Pohorje:

Prosim, če lahko odgovorite na teh nekaj vprašanj

- 1.) Kdaj so začeli z grajenjem stare gondole in kdaj nove ter kako je vplivala na razvoj turizma sama gondola na Pohorju?

Stara gondola: začetek 1956 – 1957 leta. Mariborski naval, vse tovarne so sodelovale k pripomoči izdelave. Produkt tega pa je bilo potem smučišče ki je sedaj zelo znano v mestu Maribor.

- 2.) Kako so se začele graditi in izdelovati nove proge? Kdo vse je k temu pripomogel in ali imate namen še zgraditi novo progo?
- 3.) Kako bi spremenili cene smučarskih kart, da bi bile ugodnejše? Ali je kakšen način, da bi z ugodnejšo ponudbo privabili še več turistov ?
- 4.) Ali obiskanost turistov iz leta v leto narašča ali pada? S katerih držav jih pride največ?
- 5.) Ali imate med poletnimi počitnicami kakšne tečaje ali ponudbe za otroke ali starejše?
- 6.) Kako vpliva na razvoj turizma Zlata lisica?  
Ko so snežne razmere dobre je obiskanost zelo velika.
- 7.) Se na smučiščih pozna zdajšnja kriza ki prevladuje v Sloveniji ?  
Sigurno se pozna malo kriza.

Odgovore je bilo zelo težko dobiti, zato sva dobile samo tri.  
Pri odgovarjanju so bili zelo skopi.

### 7.3 Primerjava smučišč

Primerjale sva več smučišč med seboj. Poiskale sva ponudbe, cene smučarskih vozovnic v Sloveniji in na enem od avstrijskih smučišč.

Tako sva lažje razbrale cene smučarskih kart glede na ponudbo, kilometrino prog...

Tabela 1: Primerjava cen smučarskih vozovnic

	<b>Mariborsko pohorje</b>	<b>Osojščica (Avstrija)</b>	<b>Mokrine (Avstrija)</b>	<b>Kronplatz (Italija)</b>	<b>Cortina d' Ampezzo (italija)</b>
<b>Dnevna smučarska vozovnica za odrasle</b>	29,50€	39,50€	42€	41€	45€
<b>Dnevna smučarska vozovnica za otroke</b>	17€	19,50€	21€	29€	32€
<b>Oddaljenost od Ljubljane</b>	129 km	127 km	165 km	285 km	289 km
<b>Stroški Prevoza</b>	31 €*	30 €*	40 €*	68 €*	70 €*
<b>Dolžina smučarskih prog</b>	41,5 km	60 km	110 km	114 km	115 km

Vir: Žurnal - Moj finančnik(sreda,5.december 2012)

#### 7.3.1 Smučišče Kranjska Gora

Smučanje ima v Kranjski Gori že dolgoletno tradicijo. Danes se smučišče v Kranjski Gori lahko pohvali s trinajstimi vlečnicami in šestimi sedežnicami, od katerih so štiri štirisedežnice in ena dvosedežnica, ki nudijo dostop do lahkih, srednjih in težkih prog.

Za vse, ki bi se med smuko radi odpočili in nekaj dobrega pojedli ter popili, je poskrbljeno že na samem smučišču. Ponašajo se z širokim spektrom gostinskih ponudb na tako imenovani »snežni plaži«.

Nekaj malega iz gostinske ponudbe:



Mladi za napredek Maribora 2013  
30. srečanje

- BEDANČEK: odprto od 10.00 do 16.00 (ponudba malic)
- BEDANC: odprto od 8.30 do 02.00 (ponudba kosil z domačimi jedmi)
- OŠTARIJA: odprto od 8.30 do 22.00 (ponudba domačih jedi)
- ROŽLETOV BURGER: odprto od 9.00 do 17.00 (pestra ponudba hitre hrane)
- PEHTIN LONEC: odprto od 10.00 do 17.00 (samopostrežna kosila in malice)
- LAČNI KEKEC: odprto od 10.00 do 20.00 (ponudba jedi z žara – zunanja kuhinja)

Na smučišču imajo tudi otroško igrišče s smučarskim trakom in vratcami.

Igrišče je namenjeno otrokom, ki so začetniki smučanja.

V letošnji smučarski sezoni 2012/2013 so za otroke postavili še otroški zimski vrtiljak.



slika 21: snežna plaža  
(kr-gora.si)



slika 22: smučarski trak (kr-gora.si)

Tabela 2: Cena smučarskih vozovnic za sezono 2012/2013

Tip vozovnice	Odrasli	Otroci (6-15let)	Seniorji (od 58let) Mladina (15-24let)
Dnevna	30 €	19,50 €	26 €
Nočna	21 €	15 €	19 €
Dopoldanska (9.00 – 13.00 ure)	26 €	16,50 €	21,50 €
Po 13.00 uri	22 €	15 €	19 €

Mladi za napredek Maribora 2013  
30. srečanje

Po 14.00 uri	19 €	13 €	17 €
2 dnevna s sliko	57 €	35 €	47€
4 dnevna s sliko	112 €	71 €	95 €
6 dnevna s sliko	155 €	99 €	133 €
8 dnevna s sliko	196 €	124 €	166 €

Posebnost: 6 dnevna vozovnica Active Slovenia za 159 €

Vse cene so v EUR in že vključujejo 8,5% DDV.

Več dnevne vozovnice tudi vključujejo nočno smuko!

Otroci do 6 let smučajo brezplačno, le v spremstvu staršev.

Celotne vozovnice ne veljajo samo za naprave v Kranjski Gori temveč tudi na Mariborskem, Areškem, Ribniškem Pohorju ter Kopah.

### 7.3.2 Smučišče Mariborsko Pohorje

Smučarski center Mariborsko Pohorje vam ponuja 42 km urejenih smučarskih prog vseh težavnostih stopenj na nadmorski višini od 325 m do 1327 metrov.

V letošnji sezoni so za ljubitelje smučanja in deskanja na snegu pripravili širok izbor sezonskih in smučarskih vozovnic:

- Mariborčanka (ponudba velja do 30.11.2012)  
Namenjena vsem pravim Mariborčankam in Mariborčanom, ki obožujejo zimske radosti na snegu.  
Koristi se lahko samo na Mariborskem Pohorju, vsak dan od torka do sobote na nočni smuki in poljubnih 10krat v sezoni na dnevni smuki.

Cena te karte za odrasle znaša 295€ za otroke pa 199€.

- Družinske vozovnice za Mariborsko Pohorje  
Namenjena vsem parom z otroci ali mladostniki ter vsem staršem z otroci ali mladostniki s skupnim prebivališčem.

Tabela 3: Primerjava družinskih vozovnic v prodaji

Karte	Sezonska v €	Letna v €
1 odrasla + 1 otroška	706,50	756,50
1 odrasla + 1 mladinska	812,57	872,57
1 odrasla + 2 otroški	822,80	892,80
1 odrasla + 3 otroške	813,45	903,45
1 odrasla + 1 otroška + 1 mladinska	914,18	994,18
2 odrasli + 1 otroška	907,80	987,80
2 odrasli + 2 otroški	947,52	1.047,52
2 odrasli + 1 mladinska	1.031,69	1.121,69

Mladi za napredek Maribora 2013  
30. srečanje

<b>1 odrasla + 2 mladinski</b>	1.037,30	1.127,30
<b>2 odrasli + 1 otroška + 1 mladinska</b>	1.055,43	1.165,43
<b>2 odrasli + 2 mladinski</b>	1.182,40	1302,40

Pri družinski letni vozovnici je posebnost, da se lahko koristi tudi v poletnem sezoni – na Pohorski vzpenjači.

➤ Sezonska smučarska vozovnica za nočno smuko na Mariborskem Pohorju

Namenjena je vsem, ki zaradi službenih ali drugih obveznosti čez dan ne najdejo časa za smuko.

Koristi se vsak dan od torika do sobote na nočni smuki.

Tabela 4: Vozovnice za nočno smuko na Mariborskem Pohorju

	<b>Cena karte v €</b>
<b>Odrasli</b>	480,00
<b>Seniorji</b>	400,00
<b>Mladina</b>	400,00
<b>Invalidi</b>	400,00
<b>Vojni veterani</b>	400,00
<b>Otroci</b>	250,00

Imetniki teh vozovnic lahko koristijo naslednje ugodnosti:

- 10 vstopnic za SPA center Bolfenk € 60,00
- 10 vstopnic za Wellness center Bolfenk € 90,00
- Letna vstopnica za SPA center Bolfenk € 200,00
- Letna vstopnica za Wellness center Bolfenk € 250,00
- Neomejena mesečna vstopnica za Fitness center Arena € 29,90

### 7.3.3 Smučišče Krvavec

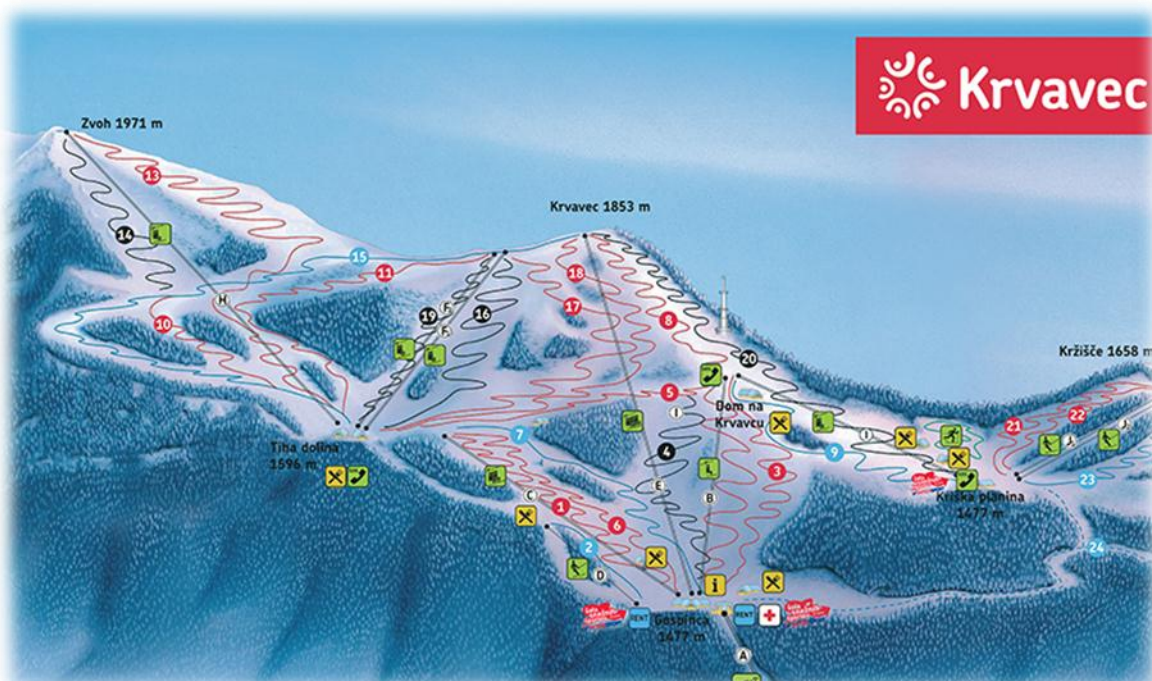
Rekreacijsko turistični center Krvavec se nahaja v občini Cerklje na Gorenjskem in je od glavnega mesta, Ljubljane, oddaljen le 25km. Krvavec je najbližje smučišče mednarodnemu letališču Brnik.

Krvavec nudi 30 km odlično urejenih smučarskih prog, na nadmorski višini od 1450m – 1971m. Ta nadmorska višina omogoča čudovite pogoje za smučanje na naravnem in kompaktnem snegu. Smučarska sezona se zaradi ugodne lege ponavadi začne že konec meseca novembra in ponavadi traja več kot 150 dni, vse tja do prvih dni meseca maja.

Proge so razgibane in primerne za smučarje rekreativce in tekmovalce. Bogata dodatna ponudba šole smučanja, izposoje in servisa smučarske opreme, proga z elektronskim merjenjem časa, poligon varne vožnje, poligon za začetnike z igrali, otroški trak in vrtiljak pa razveselijo in privabijo tudi številne smučarje začetnike. Velika atrakcija je snežni hotel, tako imenovan Eskimska vas Krvavec.

Tabela 5: cenik smučarskih vozovnic

<b>CENIK SMUČARSKIH VOZOVNIC KRVAVEC-ROGLA</b>			
<b>Zima 2012/2013</b>			
<b>Vrsta vozovnice</b>		<b>€</b>	
		<b>SEZONA</b>	
		<b>01.12.12-1.5.2013</b>	
<b>Enosmerna za kabino</b>	Odrasli	8,00	
	Otroci do 14 let	5,00	
<b>Povratna za kabino</b>	Odrasli	10,00	
	Otroci do 14 let	6,00	



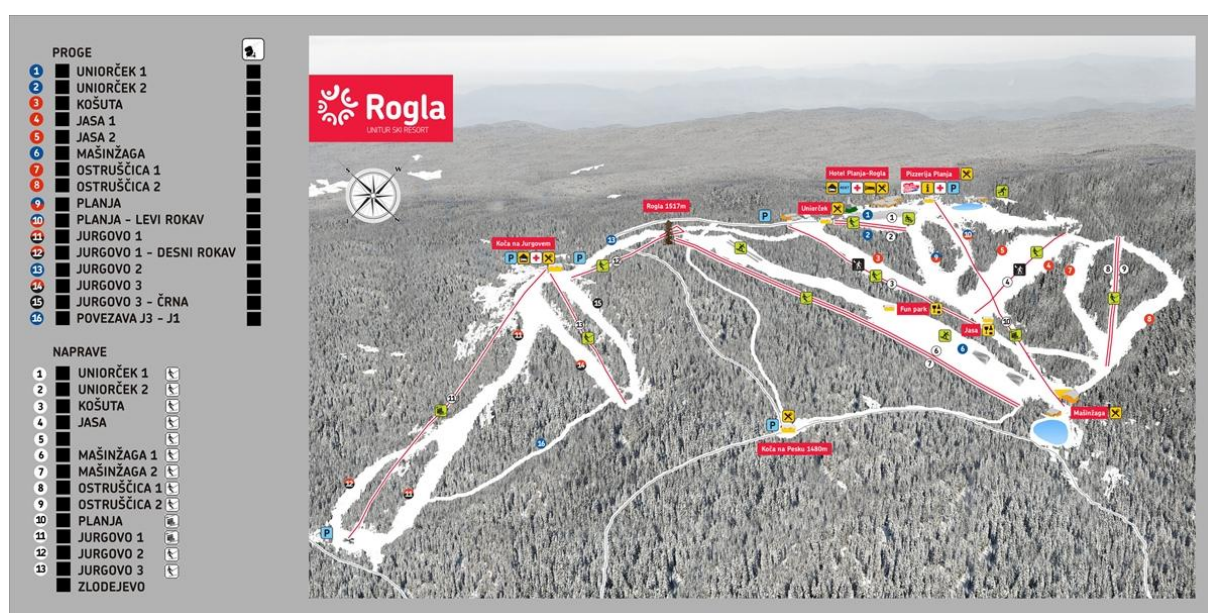
slika 23: shema smučišča Krvavec (rtc-krvavec.si)

### 7.3.4 Smučišče Rogla

Na približno 100ha urejenih smučiščih za začetnike, rekreativce, vrhunske smučarje in tekmovalce se nahaja 11 vlečnic, 2 štiri sedežnici in več deset kilometrov urejenih prog za smučarje tekače.

Za tiste, ki jim ne primanjkuje energije in adrenalina imajo urejen Fun park Rogla, kjer so poligoni za deskarje ter free style smučarje.

Za uživanje na snegu ne rabite lastne opreme saj si jo lahko izposodite kar na smučišču. Za najmlajše pa je poskrbljeno v organiziranem vrtcu na snegu.



slika 24: shema smučišč na Rogli (rogla.eu)

Tabela 6: Cenik smučarskih kart v €

Vrsta karte	Odrasli	Mladi/seniorji	Otroci do 14.let	Študenti
Dnevna	29,00	25,00	16,00	25,00
2 – urna	20,00	17,00	11,00	/
3 – urna	23,00	20,00	13,00	/
5 – urna	27,00	24,00	15,00	/
2 – dnevna	55,00	47,00	30,00	/
4 – dnevna	97,00	84,00	53,00	/
Sezonska	460,00	400,00	253,00	/

### 7.3.5 Smučišče Mokrine (Nassfeld)

Smučišče sodi v eno izmed 10 najboljših v avstriji.

Ponujajo:

- 30 najmodernejših žičniških naprav: od tega 5 gondolskih žičnic, 4 šestsedežnice, 4 štirisedežnice in 17 vlečnic
- 110 km smučarskih prog: od tega 11 km težkih, 69 km srednjih in 30 km lahkih
- Deskarska območja in območja za prosti slog
- 80 km tekaških prog (od lahkih do težkih) - 2 s snegom zagotovljeni višinski progi v Mokrinah/ Nassfeld
- 55 km zimskih pohodniških poti
- 5 sankških prog: od tega 3 osvetljene
- 55 ha naravne ledene površine na Preseškem jezeru/Pressegger See
- Vožnja s sanmi na konjsko vprego
- Blue Day s šolo New School Skiing in novimi zabavnimi športnimi napravami

Tabela 7: cene smučarskih kart

Vse cene v evrih	Odrasli	Mladinci/seniorji	Otroci
od 9. Ure	39,-	32,-	20,-
od 11. Ure	36,-	29,-	18,-
od 12. Ure	34,-	28,-	17,-
od 13. Ure	28,-	23,-	14,-
od 14. Ure	24,-	20,-	12,-
od 15. Ure	18,-	15,-	9,-
Dopoldanska vozovnica do 13.00	35,-	29,-	18,-
Ena vožnja z babyliftom	1,-	1,-	1,-
Ena vožnja s sedežnico	12,-	12,-	6,-
Ena vožnja z Millennium-Express	17,-	17,-	9,-
Ena vožnja z Millennium-Express - 6 dni	85,-	85,-	43,-

## 8. ZAKLJUČEK

Prvi cilj, ki sva se ga odločiti raziskati je bil ali cene smučarskih kart vplivajo na prihod turistov iz Slovenije in drugih držav. Naredili sva anketo za Slovenijo, kjer jih je rešilo 108 anonimnih anketirancev. Ugotovili sva, da cene vplivajo na prihod oziroma obiskanost Mariborskega Pohorja. Za obiskanost iz drugih držav pa sva ugotovili z intervjujem, kjer nama je gospod tudi zaupal, da se čuti rahla kriza v tem obdobju. Začetki postavitve gondol so potekali tako, da so sodelovala vsa društva v Mariboru. Zaradi tega, je potem oziroma še vedno je znano Slovensko smučišče.

Ponudbe sva primerjali med seboj med Krvavcem, Kranjsko Goro, Roglo, Mariborskim Pohorjem ter avstrijskim smučiščem Mokrine.

S tem sva ugotovile, da so cene kart pri nas bistveno dražje glede na kilometrino prog. Avstrijsko smučišče ima dosti večjo kilometrino prog in za malenkost dražje karte, zato meniva, da se večina odloča za smučanje v tujini.

Ponudba na smučiščih je pestra, vendar je obiskanost smučišč na osebo letno zelo nizka.

- Hipoteza: V smučarski turizem na Mariborskem Pohorju se da vlagati le v zimskem času  
V smučarski turizem se da tudi vlagati v poletnem času, saj ponujajo razne športne igre in ostale stvari. To hipotezo ne potrdima.
- Cene kart so predrage. To hipotezo potrdiva na podlagi ankete, kjer nama je dalo vedeti da kar 88% Slovencev meni da so karte res predrage.
- Na Pohorje se turisti iz Slovenije največkrat hodijo smučat. To hipotezo sva ovrgli, saj Mariborsko smučanje ni znano samo po tem, da si lahko sposodiš smuči in greš smučat ampak tudi se lahko postaviš v vlogo gledalca Zlate lisice. Pogosto pa mlada generacija tudi deska na snegu.
- Na leto povprečen Slovenec smučišče obiše več kot 8 x. Hipoteza ovržena, saj sva na podlagi ankete ugotovile da na leto povprečen Slovenec obiše Mariborsko Pohorje 1-4 x.

Na podlagi ciljev in hipotez sva razmišljali še v smeri poletnega turizma. Saj, kot sva ugotovili turisti ne hodijo samo smučat ampak tudi obišejo druge aktivnosti kar se tiče zimskega turizma. Ker pa je Mariborsko Pohorje na takšni legi in nadmorski višini je vse odvisno od zimskega vremena oziroma zimskega sneženja.

## 9. DRUŽBENA ODGOVORNOST

Današnji način življenja omogoča ljudem nenehno izpopolnjevanje in dostop do različnih informacij. Pomembno je, da izvemo še kaj več o zgodovini smučišča na katerega hodimo smučat. Smučanje je športna panoga s katero razvijamo svoje telo in se učimo ter krepimo naše mišice. Zavedati se moramo, da imamo v Mariboru smučišče ki je znano po Zlati Lisici in smo lahko nanj zelo ponosni.

## 10. VIRI IN LITERATURA

J.Curk. Maribor – Vodnik po mestu in bližnji okolici (2000)

J.Curk Pohorje (2004)

Žurnal - Moj finančnik (sreda 5.december 2012)

Sašo Radovanovič, Valentina Varl, Igor Žiberna. Podravje (Maribor – Ptuj A-Ž)  
Priročnik za popotnika in poslovnega človeka. (1996)

Slovenija turistični vodnik celovit vodnik za odkrivanje naravnih in kulturnih lepot  
(2002)

Stanko Klinar. Sto slovenskih vrhov (1991)

<http://www.termemb.si/si/hoteli/hotel-habakuk>

<http://www.kr-gora.si/>

<http://www.pohorje.org/mariborsko-pohorje-pozimi/dozivetja-na-snegu-animacija>

<http://www.radmampohorje.si/>

<http://www.rtc-krvavec.si/si/zima/smucisce/smucisce-krvavec/>

<http://www.roglja.eu/si/zima/smucanje/predstavitev-smucisca/>

<http://www.nassfeld.at/sl/winter/>

Anketa:

<https://www.1ka.si/a/22099>