

»MLADI ZA NAPREDEK MARIBORA 2014«

31. SREČANJE

**TEMATSKE TURISTIČNE POTI V MARIBORU IN
OKOLICI**

Raziskovalno področje: turizem

Raziskovalna naloga

Februar, 2014

KAZALO:

1. POVZETEK.....	6
2. UVOD	6
3. METODOLOGIJA	6
4. PREDSTAVITEV MESTA MARIBOR	7
5. TEMATSKE TURISTIČNE POTI	8
6. GOZDNE POTI	8
6.1. GOZDNA UČNA POT	8
6.2. LOV NA POHORJU: PO SLEDEH GAMSA	9
6.3. ROZKINA GOZDNA UČNA POT	10
6.4. LESARSKA GOZDNA UČNA POT	11
7. VINSKE IN VINOGRADNIŠKE TURISTIČNE POT.....	12
7.1. MARIBORSKA VINSKA TURISTIČNA CESTA.....	12
7.2. GORNJE SLOVENSKO GORIŠKA VINSKA TURISTIČNA CESTA	13
7.3. PODPOHORSKA VINSKA TURISTIČNA CESTA.....	14
7.4. RAZGLEDNO SADJARSKA VINOGRADNIŠKA POT	15
7.5. POT VINOGRADNIŠTVA IN FOSILOV	16
8. NARAVOSLOVNE POTI.....	17
8.1. NARAVOSLOVNA UČNA POT PIRAMIDA-KALVARIJA	17
9. DRUGE POTI.....	17
9.1. POT PRIJATELJSTVA IN KULTURE	19
9.2. SPLAVARJENJE OB DRAVI	19
9.3. KELTSKA POT	20
10. ANKETA	21
10.1. ANKETA –UČENCI	21
10.2. ANALIZA	25
11. ANKETA-ODRASLI	26

12. NAJINA TEMATSKA TURISTIČNA POT	30
13. ZAKLJUČEK	30
14. VIRI IN LITERATURA	31

KAZALO SLIK:

SLIKA 1: POGLED NA KUŽNO ZNAMENJE IN MESTO MARIBOR	7
SLIKA 2: GOZDNA UČNA POT	8
SLIKA 3: GAMS	9
SLIKA 4: CERKEV SV. BOLFENKA	10
SLIKA 5: STARA TRTA	11
SLIKA 6. VINOGRADNIŠKI MUZEJ	12
SLIKA 7. MERANOVO	13
SLIKA 8: KALVARJA	14
SLIKA 9: PREDSTAVITEV TOČK NA NARAVOSLOVNI POTI	15
SLIKA 10: IZLETNIŠKA KMETIJA	16
SLIKA 11: DRAVA S SPLAVARJI	17
SLIKA 12: TOVARNA PALOMA	18
SLIKA 13: CERKEV MARIJE SNEŽNE	19

KAZALO GRAFOV:

GRAF 1: ALI VESTE KAJ SO TEMATSKE TURISTIČNE POTI?	21
GRAF 2: ALI STE ŽE OBISKALI KATERO TEMATSKO TURISTIČNO POT?	23
GRAF 3: ALI SE VAM ZDI, DA NUDI MARIBOR IN NJEGOVA OKOLICA DOVOLJ PESTRO PONUDBO TEMATSKIH TURISTIČNIH POTI?	24
GRAF 4 : ALI VESTE KAJ SO TEMATSKE TURISTIČNE POTI?	26
GRAF 5: ALI STE ŽE OBISKALI KATERO TEMATSKO TURISTIČNO POT	27

GRAF 6: ALI SE VAM ZDI, DA NUDI MARIBOR IN NJEGOVA OKOLICA DOVOLJ
PESTRO PONUDBO TEMATSKIH TURISTIČNIH POTI?..... 28

1. POVZETEK

Raziskovalna naloga obravnava tematske turistične poti v okolici Maribora. Zanimalo naju je, katere tematske turistične poti so speljane v okolici Maribora, ali med njimi prevladujejo vinske ceste, kako vplivajo na prepoznavnost območja, ali prinašajo kakšne gospodarske koristi. V zaključku naloge sva poskusili načrtovati svojo tematsko turistično pot.

2. UVOD

V raziskovalni nalogi sva želeli raziskati, koliko ljudi pozna tematske turistične poti. Ugotovili sva, da mladi tematskih turističnih poti v našem kraju in njegovi okolici ne poznajo. Zaradi tega sva se odločili, da bi lahko tudi midve naredili tematsko turistično pot, ki bi bila zanimiva in hkrati poučna. Podatke sva dobili na internetu in v reklamah. Tematske turistične poti sva si izbrali zato, ker so zelo pomembne za spoznavanje kraja in okolice. Naučijo nas več o našem kraju, tudi na zabaven način.

3. METODOLOGIJA

Pri raziskovanju sva si pomagali s svetovnim spletom in reklamami. Pomagali sva si s spletno stranjo <http://maribor-pohorje.si/tematske-poti.aspx>, na kateri sva našli večino podatkov. Obiskali sva tudi Turistično-informativni center Maribor, v katerem sva dobili veliko brošur. Nato sva sestavili anketo, ki bi potrdila najine hipoteze. Tudi sami sva obiskali nekaj tematskih turističnih poti, na katerih sva se zelo zabavali in izvedeli veliko novega.

4. PREDSTAVITEV MESTA MARIBOR KOT TURISTIČNEGA MESTA

Maribor je prestolnica Štajerske, hkrati pa ima prelepo naravno dediščino in veliko čudes, na primer Pohorje, vinorodne griče ter reko Dravo, ki se vije skozenj. Dokaz mariborske vinske tradicije je najstarejša trta na svetu. Maribor ima tudi staro mestno jedro, najstarejši predel mesta Lent, Glavni trg, na katerem stoji Kužno znamenje, Slomškovo stolnico z razglednim stolpom, židovsko sinagogo, Slovensko narodno gledališče. V Mariboru stoji univerza. V njeni bližini se nahaja univerzitetna knjižnica, kjer je shranjenih veliko knjig. Poleg univerze so postavljeni tudi kipi, na katerih so upodobljeni znani predavatelji. Maribor ima Piramido in Kalvarijo. Piramida je grič, ki je visok 386 metrov, in je zelo priljubljena izletniška točka Mariborčanov ter drugih obiskovalcev. Tudi Kalvarija je grič, ki je visok 275 metrov. Na njem stoji cerkev Sv. Barbare. S Piramide in Kalvarije se obiskovalcem ponuja čudovit razgled na Maribor.

(Maribor-Pohorje<http://maribor-pohorje.si/izleti-dogodki-zanimivosti.aspx>(uporabljeno: 12.12.2014)



(Vir: <http://www.slovenijaturizem.com/galerija/Maribor-bb0so.jpg> (12.12. 2014)

Slika 1: Pogled na Kužno znamenje in del mesta Maribor

5. TEMATSKE TURISTIČNE POTI

S tematskimi turističnimi potmi bolj spoznavamo bogastvo kulturne in naravne dediščine Maribora in drugih krajev. Tematske turistične poti povezuje ena skupna tema, na primer vinogradništvo, kamnine, živalstvo, rastlinstvo ... Tematske turistične poti so poti, ki imajo urejeno pot in nas nekaj naučijo. Tematskih turističnih poti je zelo veliko, so zelo pestre in so namenjene ljudem različne starosti. Ene poti so poučne, druge pa so namenjene uživanju.

6. GOZDNE POTI

6.1. GOZDNA UČNA POT

Na gozdno učno pot se odpravimo pri gostilni Muc ob pohorskem potoku Lobničica. Pot je krožna. Enajst stojišč je opremljenih s tablami, kjer je predstavljen gozd in njegovi sestavni deli: drevesne vrste, podrast, zdravilne rastline, vodni režim, gozdna tla ... Pohorski potok Lobnica je imel v preteklosti velik pomen za razvoj gospodarske dejavnosti tega kraja: kovaštva in steklarstva. Ob potoku je bilo 23 mlinov in žag. Prav tako je bila ob njem speljana vodna drča (dolga je 15,7 km) za spravilo lesa v dolino, ki so jo pričeli graditi leta 1837. Obratovala je do leta 1958, ko jo je nadomestila cesta. Ob drči je bila steklarna – glažuta, ki je zaposlovala 200 ljudi. Dokazi pričajo, da je v 18. in 19. stoletju na Pohorju obratovalo 18 steklarn oziroma glažut. (Maribor-Pohorje: <http://maribor-pohorje.si/izleti-dogodki-zanimivosti.aspx>) (uporabljeno: 14.1.2014)



(Vir: <http://www.gozd-les.com/sites/default/files/u3/vsebine/11-tabla-GUP.jpg>) (14. 1. 2014)

Slika 2: Gozdna učna pot

6.2. LOV NA POHORJU: PO SLEDEH GAMSA

Lov na gamsa je posebnost Gojitvenega lovišča Pohorje. Ta lov je omejen na srnjad, jelenjad, gamsa in divjega prašiča. Lovski gostje lahko prenočijo v lovskih kočah v prelepem naravnem okolju. Koče so namenjene predvsem gostom, ki raje bivajo v čistih in skromnih prostorih sredi lovišča. (Maribor-Pohorje <http://maribor-pohorje.si/izleti-dogodki-zanimivosti.aspx>) (21.1.2014)



(Vir: <http://i766.photobucket.com/albums/xx301/ldmislinja/mini-gams1.jpg>) (21.1.2014)

Slika 3: Gams

6.3.ROZKINA GOZDNA UČNA POT

Pot je dolga tri kilometre in je speljana krožno: vodi po stezi ali gozdni cesti od zgornje postaje Pohorske vzpenjače proti cerkvici Bolfenka, nato po severnem pobočju do razglednega stolpa – Razglednika. Na poti je označenih 17 stojišč. Obhod poti brez razlage traja eno uro, obhod s strokovnim vodstvom gozdarjev pa traja približno tri ure. Gozdna učna pot od Bolfenka do razglednega stolpa je bila speljana leta 1981 pod idejnim vodstvom gozdarske inženirke Rozke Debevec – Lesjak. Njej v spomin so leta 1995 pot poimenovali Rozkina gozdna učna pot. Samotna gozdna cerkev sv. Bolfenka je bila postavljena v sedanji obliki leta 1501. Na travniku ob cerkvi raste mogočna bukev. Sodi med največje pohorske bukve. Severno od cerkve raste pravi kostanj, ki v obsegu meri 408 cm, v višino pa 14 m in je najvišje rastoči kostanj na Pohorju. (Maribor-Pohorje <http://maribor-pohorje.si/izleti-dogodki-zanimivosti.aspx>) (uporabljeno: 12.11.2013)



(Vir: http://t2.gstatic.com/images?q=tbn:ANd9GcREPy5aig65CXZKqmt6aKpK3VeeL_abVHP49n1xPFUVyjpApuw9Kw) (19. 1. 2014)

Slika 4: Cerkev sv. Bolfenka

6.4. LESARSKA GOZDNA UČNA POT

Lesarska gozdna učna pot je namenjena šolskim skupinam, pohodnikom, sprehajalcem in vsem, ki jih zanima bogat življenjski prostor – gozd. Pot se začne pri Lesarski šoli Maribor. Lesarska gozdna učna pot je krožna, na njej pa je postavljenih kar 14 tabel: vstopna tabla, na kateri je izrisan načrt poti, in 13 drugih tabel z opisi najpogostejših drevesnih vrst mešanega nižinskega gozda. (Maribor-Pohorje <http://maribor-pohorje.si/izleti-dogodki-zanimivosti.aspx>) (uporabljeno: 23.12.2013)



(Vir: <http://www.dravacenter.si/files/large/141.jpg>) (27.1. 2014)

Slika 5: Lesarska gozdna učna pot

7. VINSKE IN VINOGRADNIŠKE TURISTIČNE POTI

7.1. MARIBORSKA VINSKA TURISTIČNA CESTA

Pot mariborske vinske turistične ceste se začne pri Hiši stare trte na znamenitem Lentu. Hiša stare trte je ne samo izjemna vinoteka vin mariborskega vinorodnega okolišča, ampak tudi pomembna informativna točka, promocijski prostor za številne prireditve in muzej vinske tradicije. Cesto odlikujejo tudi številne naravne krajinske privlačnosti in bogata kulturna dediščina, kot je znamenita Vinagova klet v osrčju mesta. Vinska cesta vodi prek Kamnice s skoraj šesto metrov visokim sv. Urbanom, Kalvarije, Mestnega vrha, Piramide, Meljskega hriba, Vodol, Malečnika in Celestrine vse do Nebove. Doživetij je na tej cesti veliko. Največja jesenska turistična prireditev je Festival stare trte, ki s svečano trgatvijo najstarejše trte na svetu predstavlja vrhunec cikla vinsko-kulinaričnih prireditev skozi vse leto. V središču štajerske prestolnice vsako leto 11. novembra zvesto in burno proslavljajo martinovo, dan, ko mošt postane vino. To je tudi največja vinska prireditev v deželi, ki jo s ponudbo vina in pristnih jedi oblikujejo vinogradniki s celotnega mariborskega vinorodnega območja in tudi širše. Za vinorodne lege in kleti ob tej cesti so značilna visokokakovostna in vrhunska bela vina laški rizling, chardonnay, sivi pinot, zeleni silvanec, renski rizling in rumeni muškata. (Maribor-Pohorje <http://maribor-pohorje.si/izleti-dogodki-zanimivosti.aspx>) (uporabljeno: 12.12.2013)



(Vir: http://www.slovenia.info/pictures%5Cwine_road%5C1%5C2008%5Cstara_trta_170932.bmp) (12.1.2014)

Slika 5: Stara trta

7.2. GORNJE SLOVENSKO-GORIŠKA VINSKA TURISTIČNA CESTA

Najbolj severna od treh vinskih cest, ki se pričnejo pri Stari trti na Lentu, se vije prek vinorodnih gričev najbolj gornjega, severozahodnega dela Slovenskih goric in zaseda območje ob meji s severno sosedo Avstrijo. Odprejo se nam veličastni razgledi v vse štiri smeri neba, tostran in onstran meje. Ta vinska cesta nas popelje skozi prikupne kraje Sv. Jurij, Svečina, Plač, Kungota, Pesnica, Velka, Jarenina, Pernica in Jakobski dol. Na izbrano opremljenih turističnih in izletniških kmetijah, v vinotočih in kleteh s priokusom domačnosti si lahko ogledamo in poskusimo vina belih sort laški rizling, kerner, sauvignon, traminec, rumeni muškat, zeleni silvanec, sivi pinot in druge. (Maribor-Pohorje <http://maribor-pohorje.si/izleti-dogodki-zanimivosti.aspx>) (uporabljeno: 9.12.2013)



(Vir:<http://maribor-pohorje.si/images/temp/-glavne-znamenitosti>)(12.1.2014)

Slika 6: Vinogradniški muzej

7.3. PODPOHORSKA VINSKA TURISTIČNA CESTA

Podpohorska vinska turistična cesta se vije po sončnih obronkih Pohorja med Rušami in Slovenskimi Konjicami. Za te lege so še posebej značilne sorte renski laški rizling, sauvignon, traminec, rumeni muškat in silvanec. Namen turistične ceste je povezati objekte, kjer se ukvarjajo z gostinsko in turistično dejavnostjo, ter naravne in kulturno-zgodovinske znamenitosti območja z namenom spodbujanja gospodarskega in družbenega razvoja. Pohorje je posebnost slovenskega gorskega sveta. Na pobočjih med Dravo in Dravinjo se pod gozdnatimi vrhovi in obsežnimi planjami Pohorja od Ruš do Slovenskih Konjic, od Pekrskih goric do Dravinjskih goric, vrstijo prijazni kraji z vinogradi. (Maribor-Pohorje <http://maribor-pohorje.si/izleti-dogodki-zanimivosti.aspx>) (uporabljeno: 13.12.2013)



(Vir:http://maribor-pohorje.si/images/temp/-glavne-znamenitostiPosest_Meranovo_Slovenia_Slovenija_Maribor_Pohorje_Marko_Petrej_1.jpg) (12.1.2014)

Slika 7: Meranovo

7.4. RAZGLEDNA SADJARSKO-VINOGRADNIŠKA POT

Lepa pokrajina, izredni razgled ter urejeni sadovnjaki in vinogradi so ključni razlogi za nastanek razgledne sadjarsko-vinogradniške učne poti, ki jo je na območju Kalvarije zastavila mariborska kmetijska šola.

Pot ima različne smeri – od kmetijske šole, od kmetijskega zavoda ali od Račjega dvora. Na teh mestih so postavljeni panoji z opisom poti, kratko razlago mesta, kjer se nahajajo ljudje, in legendo. Na posameznih točkah poti so natančneje predstavljeni sadni in trsni izbori, na najvišji razgledni točki pa sprehajalcem panoramska slika nazorno prikaže bližnjo in daljno okolico Maribora.

Maribor je eno redkih evropskih mest, kjer segajo vinogradi in sadovnjaki prav v mesto. Ponaša se z izredno lepo veduto gričev, posejanih z vinsko trto vse od Meljskega hriba na vzhodu, prek Piramide in Kalvarije, do Kozjaškega hribovja na zahodu. Mestni park se proti zahodu nadaljuje v sodobne sadovnjake, proti Kamnici in Dravski dolini pa v njivske površine. Na jugu omejuje naše mesto Pohorje, na vznožju katerega se prav tako bohotijo vinogradi. (Maribor-Pohorje <http://maribor-pohorje.si/izleti-dogodki-zanimivosti.aspx>)

(uporabljeno: 4.12.2013)



(Vir: http://maribor-pohorje.si/images/temp/-glavne-znamenitosti-Kalvarija4_Slovenia_Slovenija_Maribor_Pohorje_Marko_Petrej.jpg)

(12. 1. 2014)

Slika 8: Kalvarija

7.5. POT VINOGRADNIŠTVA IN FOSILOV

Ta vinogradniška pot se nahaja v delu Slovenskih goric, ki spada v občino Kungota in meji na Avstrijo. Pot se začne v naselju Plač in se nadaljuje po »sadni poti« Od tam se proti jugu vzpne na hrib Kopica. Na poti je veliko zanimivosti, kot so fosilni ostanki in razgledni stolp. Na Plačnikovem hribu so vidni ostanki življenja v Panonskem morju. V bližini pa je kmetija Repolusk z razglednim stolpom, s katerega se odpira prečudovit razgled po Slovenskih goricah. (Maribor-Pohorje <http://maribor-pohorje.si/izleti-dogodki-zanimivosti.aspx>) (uporabljeno: 9.12.2013)



(Vir: <http://www.kungota.si/UserFiles/1021/Image/avgust%202006%20075.jpg>)(27.1.2014)

Slika 9: Kmetija Kren

8. NARAVOSLOVNE POTI

8.1.NARAVOSLOVNA UČNA POT PIRAMIDA – KALVARIJA

Pot vodi skozi mestni park, po Piramidi in Kalvariji ter ob Treh ribnikih. Na tej poti je deset postaj, kjer se lahko podrobneje seznanimo z naravnimi in kulturnimi bogastvi. Vse to je predstavljeno na kar petnajstih tematskih tablah. Lahko si izberemo tudi organizirano vodenje po učni poti. Prva postaja se imenuje suhi zid – gradbeništvo, vinogradništvo in narava z roko

v roki. Suhi zid je življenjski prostor številnim vrstam plazilcev. V okolici Mestnega parka jih najdemo 6 vrst. Razkažejo nam tudi lego Piramide, odgovorijo nam na vprašanje, ali lahko drevo zboli, predstavijo nam živali v gozdu ... Povedo nam tudi, da na območju Mestnega parka živi 8 vrst dvoživk, to je skoraj polovica vseh vrst dvoživk, ki živijo v Sloveniji. Seveda so vse vrste zaščitene. (Maribor-Pohorje <http://maribor-pohorje.si/izleti-dogodki-zanimivosti.aspx>) (uporabljeno: 13.12.2013)

Predstavitev točk na naravoslovni poti

Ob naravoslovni poti so tematske točke (zeleni simboli), ki nakazujejo na določene posebnosti in pomembne dele otoka.

Pot se začne
Informativna tabla

Znanilci pomladi
Pester zeliščni sloj

Tik preden stopimo v mogočen bukov gozd, lahko v bujni podrašti predvsem v spomladanskem času občudujemo številne rastline, med katerimi je veliko redkih ter ogroženih vrst (na primer veliki in mali zvonček, pasji zob, turška lilija, jetrnik, ciklamera). Rastlin nikjer na otoku ne trgamo ali kako drugače poškodujemo. Zaradi varstva rastlin, živali in tal ne zapuščajmo poti.

Ostanki preteklosti
Geološke in geomorfološke posebnosti

Trdno kamninsko osnovo otoka tvorijo peščeni laporji, ki v obliki praga prečkajo korito reke. Na tem mestu, kjer je Drava izgubljala hitrost in moč, je na trdno osnovo odlagala prodnate in peščene nanose, ki jih danes prekrivajo bogata humusna tla. Na tej točki pride dinamika odnašanja in odlaganja rečnih sedimentov najbolj do izraza. Proces nastajanja otoka ni končan, še danes ob izjemno visokih vodah nastajajo novi nanosi.

Nočni posebnosti
Mali sesalci

Male sesalce je najtežje opazovati, saj so zelo plašni in se navadno skrivajo našim očem. Ker se na tej točki gozd zaključuje in preide v odprto zelenico, je ta kraj najprimernejši za opazovanje v jutranjih in večernih urah, ko se pojavijo mnogi netopirji, ververice, rovkve, gozdne miši in ježi.

Zadnja točka ni zaključek poti, ampak začetek novega obhoda in raziskovanja narave otoka, ki je v nenehnem gibanju in spreminjanju.

Pernati prijatelji
Gozdne in vodne ptice

Pot poteka med bogatim grmovnim slojem, visokimi drevesi in v neposredni bližini reke. To mesto je primerno tako za gozdne ptice (na primer ščinkavca, črnoglavko, brglega, vrjega kovačka), kot tudi vodne ptice (na primer črna liska, laboda, miakarico, ponirka, galeba). Bodimo tihi in pozorni poslušalci in gledalci.

Velikani gozda
Drevesne vrste

Več kot dve tretjini otoka prekriva strnjen, naraven gozd. Na zahodni polovici ga v glavnem tvorijo bukeve, na vzhodni polovici pa uspeva mešan gozd doba, belega gabra, rdečega bora in številnih drugih drevesnih vrst. Na majhnem območju se pojavljajo vrste, ki imajo zelo različne ekološke zahteve in redko rastejo skupaj.

Barviti letalci
Pestrost žuželk

Otok je bogat tudi z žužkami in drugimi nevretenčarji – ob vodi je mnogo metuljev in kačjih pastirjev, hrošči lezejo po gozdnih tleh, pajki spletajo svoje mreže v obrežni vegetaciji. Pestrost žuželčjega sveta je navadno povezana z bogastvom rastlinskih vrst, pestrostjo življenjskega prostora in ohranjenostjo narave.


pasji zob


navadni jetrnik


vrjki kovaček


črna liska


beli gaber


rdeči bor


veliki bisernik


črni ploščec

(Vir: <http://www.lokalec.si/wp-content/uploads/2013/07/mb-2.jpg>) (14. 1. 2014)

Slika 9: Predstavitev točk na naravoslovni poti

9. DRUGE POTI

9.1 POT PRIJATELJSTVA IN KULTURE

Gre za pot, ki je zaznamovana s prekrasnim razgledom po gričih Slovenskih goric in vodi preko državne meje v Avstrijo ter pelje po družinskih in turističnih kmetijah.

Pot se prične na mejnem prehodu Jurij oziroma Jurskem vrhu, od koder nas vodi proti domačiji Dvoršak in znova proti državni meji z Avstrijo do domačije Weingerl na Špičniku. Pot sledi do kmetije Dreisiebner, nato pa nas vodi skozi vinograd južno od kmetije Gaube. V vzhodni smeri je mejni prehod Špičnik, nato pa se pot nadaljuje po lokalni cesti mimo kmetije Balun v dolino in proti turistični kmetiji Elšnik. Med vinogradi in sadovnjaki se gre proti vzhodu mimo kmetij Jarc in Matjašič, dokler se ne pride do kmetije Jamnik in zatem do asfaltne ceste pri kmetiji Jamšek. Tu se pot usmeri proti jugu oziroma proti vasi Svečina, kjer zavije mimo kmetije Vdovič in proti kmetiji Leber ter zaselku Grušena, kjer se spusti v vas Jurij. Pot se nadaljuje mimo cerkve in pokopališča na greben Jurskega vrha in do domačije Vodenik, kjer se spusti proti jugu v dolino mimo kmetije Fanedl in se konča na mejnem prehodu Jurij, od koder smo krenili na pot. (Maribor-Pohorje <http://maribor-pohorje.si/izletidogodki-zanimivosti.aspx>) (uporabljeno: 6.12.2013)



(Vir:http://maribor-pohorje.si/images/temp/-glavne-znamenitosti-Izletniska_kmetija_Leber_Slovenia_Slovenija_Maribor_Pohorje_Petra_Leber_3.JPG)(12. 1. 2014)

Slika 10: Izletniška kmetija

9.2. SPLAVARJENJE PO DRAVI

Vožnja s splavom po Dravi ponudi obiskovalcem povsem nov pogled na mesto. Splavarsko doživetje vključuje obilo tradicije in zabave, za povrh pa še tradicionalni splavarski kulinarčni užitek.

Za zabavno in sproščeno vzdušje poskrbijo flosarji in flosarska frajla, za veselo razpoloženje ob domači glasbi pa Splavarski trio. Doživimo lahko tudi čisto pravi splavarski krst enega od udeležencev.

Po pristanku splava se prileže sprehod po dravskem nabrežju, znamenitem mariborskem Lentu, do Stare trte s Hišo Stare trte in naprej do obrambnih stolpov ... Lahko pa sledi aktivno spoznavanje reke Drave.

Turistično društvo Maribor vabi na Splavarsko učno pot – sprehod od Hiše stare trte do Mariborskega otoka. Tam lahko spoznavamo izjemno etnološko dediščino in tradicijo mesta Maribor in celotne Dravske doline.

Bogata tradicija splavarjenja v Mariboru se še danes odraža tudi v vsakoletni turistično-etnografski prireditvi Splavarski krst. Nekoč je bila Drava namreč glavna prometna povezava, saj so tod pristajali splavarji, ki so prevažali les iz pohorskih in kozjaških gozdov vse do Osijeka in Beograda. Več o zanimivostih dravskega splavarjenja v preteklosti se izve od flosarjev. (Maribor-Pohorje <http://maribor-pohorje.si/izleti-dogodki-zanimivosti.aspx>) (uporabljeno: 8.11.2013)



(Vir:http://siol.sdn.si/sn/img/10/191/634143683131911093_splav3.jpg (12.1.2014))

Slika 11: Drava s splavarji


9.3. KELTSKA POT

Keltska pot povezuje naravno in kulturno dediščino v občini Šentilj. Pot poteka skozi Bold. Tam boste naleteli na ostanke keltske naselbine, gradišča in gomile. Ta pot nas pripelje do romantične dolinice Šomat in se nadaljuje do kmetije Rajšp. Od tam se lahko vzpnemo do ene najlepših vasi, Zgornje Velke, kjer je znamenita cerkev Marije Snežne z baročnim oltarjem in freskami iz 18. stoletja. (Maribor-Pohorje <http://maribor-pohorje.si/izleti-dogodki-zanimivosti.aspx>) (uporabljeno: 9.11.2013)



(Vir: avtorica naloge)

Slika 12: Tovarna Paloma



(Vir: avtorica naloge)

Slika 13: Cerkev Marije Snežne

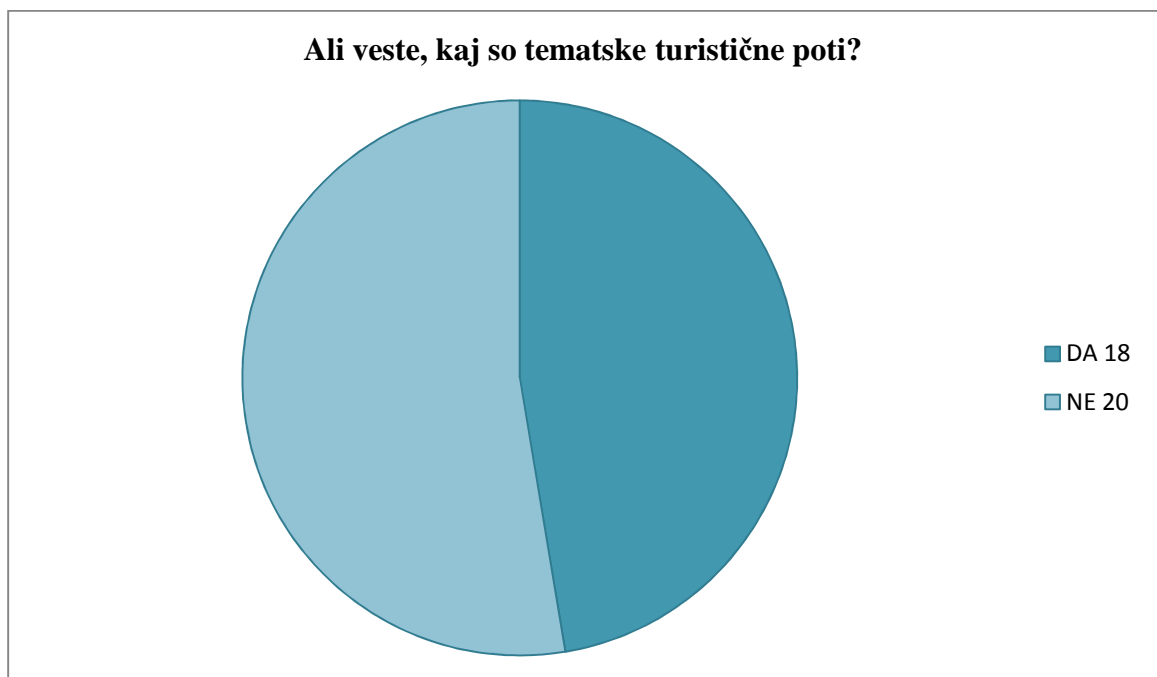
10. ANKETA

S pomočjo učiteljice sva sestavili anketo, ki bi naj potrdila najino hipotezo, da mladi ne poznajo tematskih turističnih poti. Anketo sva razdelili odraslim in otrokom. Razdelili sva jo v razrede, nekaj anket pa sva odnesli tudi najinim sorodnikom. Tako sva zbrali podatke in napisali analizo ankete.

10.1. ANKETA – UČENCI

Z anketo o tematskih turističnih poteh sva želeli ugotoviti, koliko ljudi pozna te poti. Predvidevali sva, da najini vrstniki ne poznajo tematskih turističnih poti. Z anketo sva želeli potrditi najino hipotezo.

Graf 1: Ali veste, kaj so tematske turistične poti? (Vir: anketa)



Če ste obkrožili DA, odgovor pojasnite.

Na to vprašanje so odgovorili, da gre za pot, kjer se turisti nekaj naučijo. Tako sta odgovorila dva učenca. Druga dva učenca sta odgovorila, da so tematske turistične poti vodeni ogledi nekega mesta ali okolice po neki začrtani poti. Dva pa sta se odločila za odgovor, da greš v drugo državo in ti razkažejo in predstavijo neko temo. Tudi drugi odgovori so bili tudi zanimivi, in sicer:

- pot, namenjena predvsem turistom, ki je urejena in označena s tablami, ki povedo nekaj o tistem kraju/mestu;
- so različne poti, ki so pomembne in so med sabo povezane. Vodijo od ene znamenitosti do druge;
- so poti, po katerih hodijo turisti in so na zemljevidu;
- to je pot, ki je za turiste s turističnimi vodniki; izbrana je neka tema;
- pot za turiste ali nas Slovence.

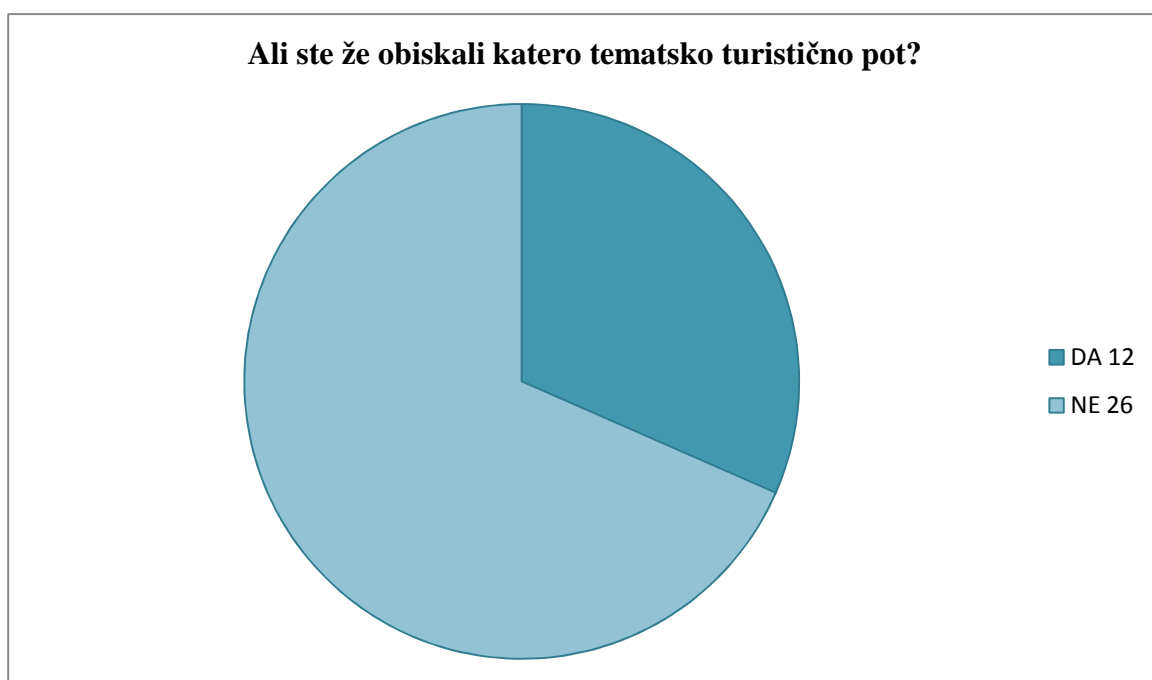
Najbolj pogost odgovor je bil: opisane poti.

1. Katere tematske turistične poti poznate?

Največ odgovorov je bilo preprostih, torej na kratko povedanih, na primer: srčna pot, vinska pot, čebelarska pot, Rozalija, tematska pot slapov in rastlin, pot po Kalvariji, Pohorje, Mestni park. Samo en odgovor se je nanašal na tujino, in sicer:

- na Hrvaškem pri slapu reke.

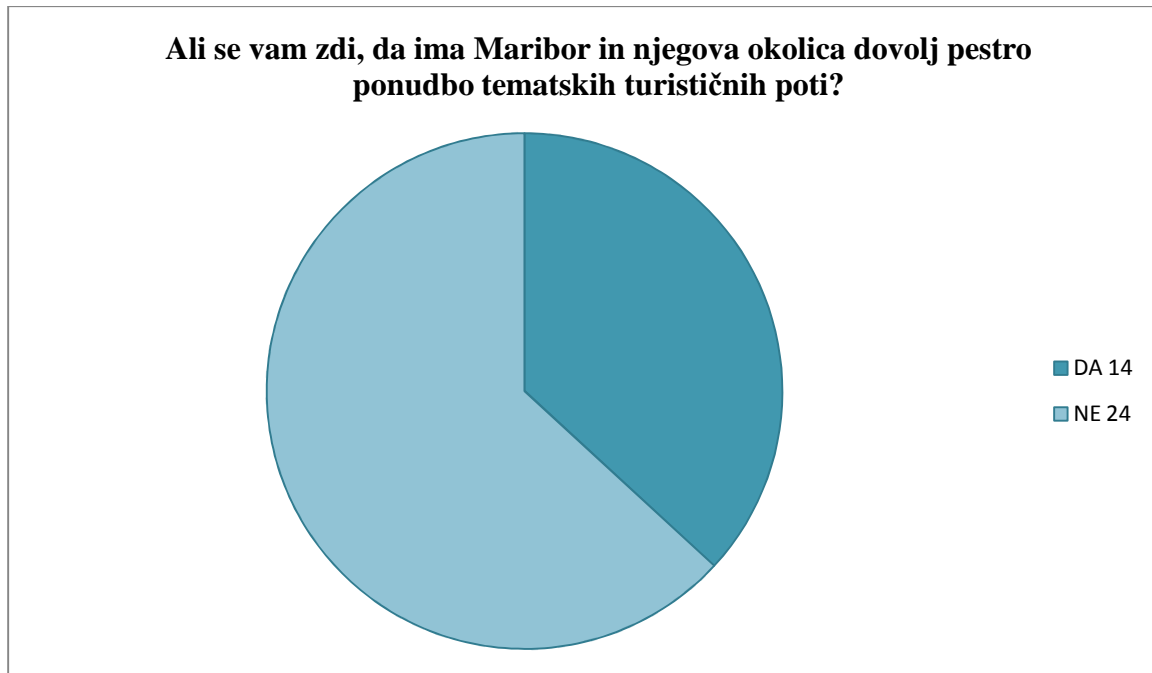
Graf 2: Ali ste že obiskali katero tematsko turistično pot? (Vir: anketa)



Če ste obkrožili DA, katero?

Veliko jih je napisalo ne vem, drugi pa so nama zaupali in napisali: v Logarski dolini na poti na Okrešelj, tematska pot Rozalija, božja pot, sprostitev, tematska pot slapov in rastlin. Največ jih je odgovorilo: na Pohorju, Kalvarija, Piramida.

Graf 3: Ali se vam zdi, da ima Maribor in njegova okolica dovolj pestro ponudbo tematskih turističnih poti? (Vir: anketa)



9. Katero tematsko pot bi še lahko vključili v turistično ponudbo Maribora in okolice?

Veliko jih je odgovorilo kar brez premisleka in napisalo poti, ki jih že imamo, na primer: Trije ribniki, Vinska trta, Kalvarija ... Edini odgovor, katere turistične poti nimamo, je bil: pohod po starih delih Maribora.

10. Kakšen vpliv imajo tematske turistične poti na prepoznavnost nekega kraja ali območja?

Veliko se jih je odločilo za kratek odgovor, in sicer: dober. Drugi so odgovarjali:

- vpliv imajo, da si turisti lahko ogledajo;

- poučijo nas in privabljajo turiste;
- turisti vidijo značilnosti kraja;
- turisti več izvejo o mestu;
- več turistov, turisti več izvejo o mestu;
- dobro, saj turisti vidijo več in ta kraj, te poti polepšajo;
- ta kraj ali območje je turistično bolj iskan oziroma poznan.

Sedem pa jih je napisalo: spoznavanje okolice.

10. 2. ANALIZA

Predvidevali sva, da najini vrstniki ne vedo, kaj so tematske turistične poti. Najina predvidevanja so se uresničila. 20 od 38 učencev je odgovorilo, da ne vedo, kaj so tematske turistične poti. Za ostalih 18, ki je odgovorilo, da poti poznajo, se je pozneje izkazalo, da jih ne poznajo tako, kot so mislili. Odgovori so pokazali, da pod tematska turistična pot razumejo nekaj drugega. Največ jih pozna vinsko in čebelarsko pot ter pot po Kalvariji in Piramidi. Težava je mogoče tudi v tem, da je beseda tematska marsikomu tuja. V ostalih odgovorih je bilo razvidno, da jih resnično ne poznajo. Presenetilo pa naju je vprašanje o vplivu tematskih turističnih poti na prepoznavnost nekega kraja ali območja. Na vprašanja so odgovarjali tudi tisti, ki tematskih turističnih poti ne poznajo. Iz tega sklepava, da se učenci zavedajo, da je turizem tista dejavnost, ki veliko pripomore k prepoznavnosti nekega kraja. Največ učencev pozna pot po Kalvariji in Piramidi ter gozdno učno pot po Pohorju, ker smo ju obiskali v okviru naravoslovnih ali športnih dnevov.

11. ANKETA – ODRASLI

Graf 4: Ali veste, kaj so tematske turistične poti? (Vir: anketa)



Če ste obkrožili DA, odgovor pojasnite.

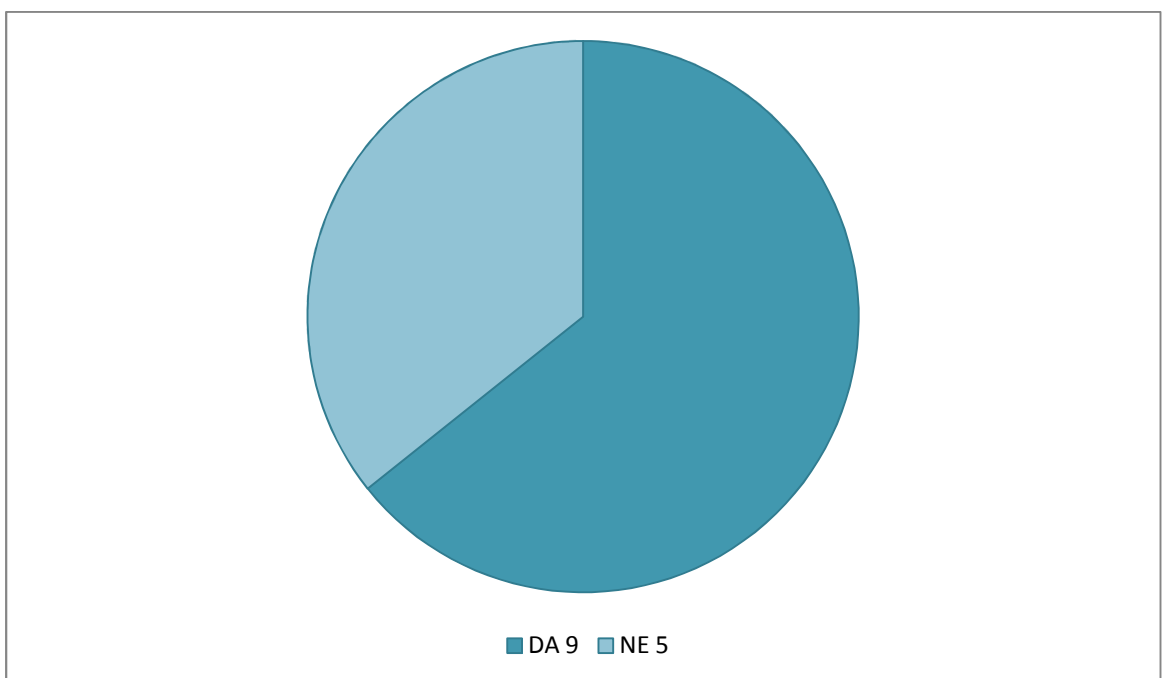
Odrasli so odgovorili, da poznajo vinsko cesto, gozdno pot, da s tematskimi turističnimi potmi spoznavajo naravo in kulturno dediščino, da so tematske turistične poti urejene poti, ki se uporabljajo za določen namen, na primer za rekreacijo, ogled znamenitosti in podobno. Napisali so tudi, da so to poti, ki so vezane na neko temo, področje (gozdna, kulturna ...). Nekdo je napisal, da so tematske turistične poti poti z neko temo. Nekdo je napisal, da so poti, na katerih pohodnik spozna zgodovino, običaje, naravo, pridelke ... Dva sta napisala, da so to označene sprehajalne poti po mestu, naravnih znamenitostih. Nekdo je napisal, da so to poti z določeno tematiko. Napisali so tudi, da so poti z določenim ciljem, in sicer turističnim. En odrasli je napisal, da so to poti, ki nas nekaj naučijo.

1. Katere tematske turistične poti poznate?

Na to vprašanje so trije odgovorili, da poznajo čebelarstvo pot, spet trije so odgovorili, da poznajo gozdne poti. Trije so povedali, da poznajo pot po reki Dravi. Nekdo pozna pot po Pohorju. Trije so odgovorili, da poznajo pot po Piramidi, dva sta odgovorila, da

poznata pot po Kalvariji. Nekdo je odgovoril, da pozna Staro trto. Kar sedem jih pozna vinsko pot. Nekdo se je spomnil na turistično pot v tujini in je napisal Camino de Campostella. Eden je odgovoril, da pozna pot po Mariboru in Maribor z višine. Nekdo je napisal, da pozna pot po poteh formavive. Nekdo je zapisal, da pozna pohodniško pot, naslednji je napisal, da po krajih, kjer so živeli naši predniki, nekdo pa, da pozna pot po nekdanji železniški progi.

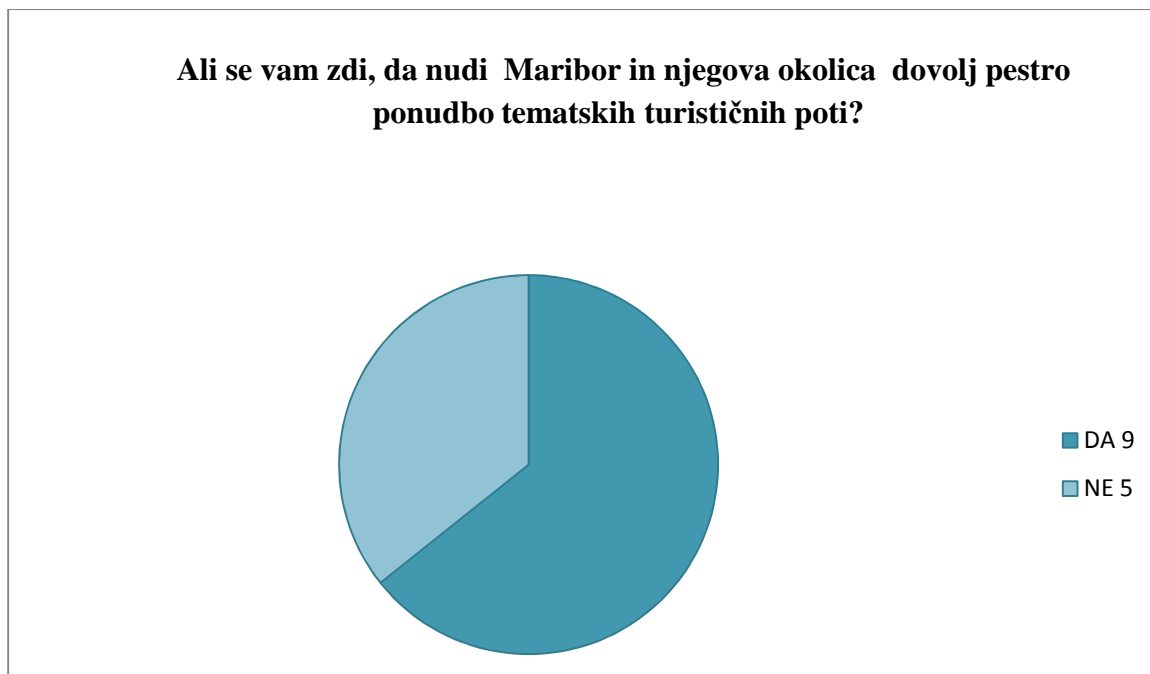
Graf 5: Ali ste že obiskali katero turistično pot?



Če ste obkrožili DA, katero?

Na vprašanje katero tematsko pot so obiskali sta dva napisala, da sta obiskala vinsko pot in gozdno pot Bolfenk. Nekdo je obiskal gozdno pot Marles, en je napisal, da je obiskal pot na Lentu. Kar trije so že obiskali pot Kalvarijo in Piramido. Nekateri so odgovorili, da so obiskali pot po reki Dravi, vinarje, po Pohorju, Staro trto in obrežje Drave.

Graf 6: Ali se vam zdi, da nudi Maribor in njegova okolica dovolj pestro ponudbo tematskih turističnih poti?



2. Katero tematsko pot bi še lahko vključili v turistično ponudbo Maribora in okolice?

Nekaj jih je tudi odgovorilo na vprašanje katero tematsko pot bi še lahko vključili v turistično ponudbo Maribora in okolice. Napisali so, da bi vključili Mariborsko obrežje od Melja do Mariborskega otoka – večkrat s strokovnim vodstvom, po poti Maistrovih borcev, po poteh propadajočih stavb (nekoč biserov), eden je napisal, da je poti dovolj, nekaj pa se jih je spomnilo, da bi lahko vključili kolesarsko pot po okolici Maribora, pot po tržnici in še kakšno zgodovinsko in rečno pot.

3. Kakšen vpliv imajo tematske turistične poti na prepoznavnost nekega kraja ali območja?

Tukaj so napisali, da naj bi imele več turistov, spoznavanje znamenitosti kraja, okolice in rastlinstva. Nekdo je napisal, da bi pripomoglo k spoznavanju kraja oz. okolice, zgodovine, kulturne dediščine, načina življenja, prehrane. Eden je napisal, da bi bilo povečano število

tujih in domačih turistov. Nekateri so odgovorili, da imajo vpliv na prepoznavnost običajev, navad in življenja ljudi na tem območju. Drugi je napisal, da so za turizem koristne, ni velikega vpliva, en je odgovoril, da so dodatna turistična ponudba. Naslednji je napisal, da so natančen opis in spoznavanje kraja ali območja. Nekdo je napisal, da imajo na manjše kraje velik, za turistična središča pa majhen vpliv. Nekdo je napisal, da imajo prepoznavnost glede kraja, kakšno podnebje ima ter kakšne dejavnosti so možne. Nekdo je napisal, da imajo precejšen vpliv, saj dobi obiskovalec bolj neposreden stik z določenim krajem oz. kulturo, ki je ne pozna. En pa je napisal, da so pomembnejše za spoznavanje kraja in bližnje okolice.

11.1. ANALIZA

Predvidevali sva, da odrasli dobro poznajo tematske turistične poti. Najina predvidevanja so se uresničila. 13 od 14 odraslih je odgovorilo, da vedo, kaj so tematske turistične poti. Eden pa je odgovoril, da jih ne pozna. Njim najbolj poznane poti so Piramida, Kalvarija, Čebelarska, Gozdna in Vinska pot. Nekateri poznajo tudi poti v tujini, na primer Camino de Campostella. V dvomih so bili pri vprašanju ali Maribor in njegova okolica nudi dovolj pestro ponudbo turističnih poti. Veliko idej so dobili pri vprašanju kakšen vpliv imajo turistične poti na prepoznavnost nekega kraja ali okolice.

12. NAJINA TEMATSKA TURISTIČNA POT

1. POT ROLANJA

Pot rolanja bi se pričela pri Kužnem znamenju. Pot traja eno uro in je krožna. Namen te poti je, da bi mladi na zabaven način spoznavali mesto Maribor. Tako bi se lahko naučili kaj novega in hkrati uživali. Pot je namenjena vsem, tako odraslim, kot otrokom. Še posebej je namenjena otrokom in odraslim, ki radi rolajo in je to njihov

hobi. S seboj potrebujete rolerje in ščitnike, če pa nimate rolerjev, pa si jih lahko tam izposodite. Poleti bi se lahko ustavili na Mariborskem otoku, kjer bi se lahko osvežili. Tisti, ki ne znajo rolati, bi si lahko izposodili skiro ali kolo. Da bi bilo vse bolj zanimivo, bi lahko popotnike vodili učenci osnovnih šol, ki bi sodelovali pri izbirnem predmetu – turistična vzgoja.

13. ZAKLJUČEK

Najina hipoteza, da mladi ne poznajo turističnih poti, se je potrdila. Tudi sami sva dobili idejo, katere poti bi še lahko naredili, da bi mlade pritegnili k poznavanju tematskih turističnih poti. Ena od najinih idej je bila pot, po kateri bi Maribor in okolico spoznavali na rolerjih. Rolkali bi po mestu in opazovali naravne in kulturne zanimivosti Maribora in okolice. Lahko bi imeli lov na zaklad, kjer bi bile razne naloge. V Avstriji imajo park, v katerem imajo postaje ravnotežnosti, lahko bi kaj takega imeli tudi v Mariboru.

14. VIRI IN LITERATURA

1. <http://maribor-pohorje.si/izleti-dogodki-zanimivosti.aspx>